



Radicado: S 2021060131692

Fecha: 13/12/2021

Tipo:
RESOLUCIÓN

Destino:



**DEPARTAMENTO DE ANTIOQUIA
GOBERNACIÓN**

RESOLUCIÓN

**DEPARTAMENTO ADMINISTRATIVO DE PLANEACIÓN
GERENCIA DE CATASTRO DEL DEPARTAMENTO DE ANTIOQUIA**

**“POR MEDIO DE LA CUAL SE ORDENA LA RENOVACION DE LA INSCRIPCION
CATASTRAL PARCIAL PARA ALGUNOS PREDIOS EN EL SECTOR RURAL DEL
MUNICIPIO DE BETANIA**

EL GERENTE DE CATASTRO DEL DEPARTAMENTO DE ANTIOQUIA, en ejercicio de las facultades legales conferidas en la Ley 14 de 1983, la Resolución 509 de 2020, La Resolución 1149 del año 2021 expedidas ambas por el Instituto Geográfico Agustín Codazzi, el Decreto Departamental 2018070000479 del año 2018, la Ley 1955 de año 2019, el Decreto 148 del año 2020, en consonancia con las demás disposiciones legales que regulen este acto, y

CONSIDERANDO QUE:

De conformidad con los Decretos Legislativo y Departamental de creación del catastro N°1556 de 1954 y 199 de 1954, respectivamente y la Ley 14 de 1983, es autoridad catastral el Departamento de Antioquia a través de la Gerencia de Catastro.

En fecha del 16 de febrero del año 2018 con el Decreto Departamental 2018070000479 se creó la Gerencia de Catastro del Departamento de Antioquia. De acuerdo con el Decreto con fuerza de ordenanza 2020070002567 del 05 de noviembre de 2020, es una dependencia adscrita al Departamento Administrativo de Planeación.

En fecha del dos de diciembre de la anualidad en curso, se emitió la Resolución 2021060130755, por medio de la cual se dio inicio al proceso de actualización parcial en el municipio de Betania.

En el marco de las actividades catastrales desarrolladas en el proceso de actualización catastral, los avalúos se obtuvieron aplicando los mecanismos diferenciados de intervención en el territorio, tales como métodos directos e indirectos, así como el uso e integración de diferentes fuentes de información, efectuados en el modelo LADM-col que dan cuenta de los cambios entre la base catastral y la realidad inmobiliarias, de conformidad con lo establecido en el Decreto 148 del año 2020.

La Gerencia de Catastro a través del acto administrativo 2021060131430 del once de diciembre de la anualidad en curso, aprobó el estudio de zonas homogéneas físicas y geoeconómicas en el proceso actualización parcial para algunos predios ubicados en el municipio de Betania.

En el acto administrativo mencionado se determinó que el porcentaje aplicable a los avalúos catastrales es el 60%, respecto del valor comercial.

Según lo establece el artículo noveno de la Resolución 1149 del año 2021, emitida por el Instituto Geográfico "Agustín Codazzi", la Gerencia de Catastro, en su calidad de gestor catastral, se procede a la clausura del proceso de actualización catastral parcial en el municipio de Betania.

En virtud de lo expuesto, el Gerente de Catastro Departamental,

RESUELVE:

ARTÍCULO PRIMERO: Ordenar la renovación de la inscripción catastral de algunos predios ubicados en el sector rural, corregimiento uno, en las veredas 02, 03 y 10, del municipio de BETANIA. Por consiguiente, fijar para los mismos, los avalúos catastrales resultantes del proceso de actualización.

ARTICULO SEGUNDO: Ordenar la adopción de los documentos cartográficos catastrales, estadísticos, lista de propietarios y poseedores a la base de datos catastral.

ARTICULO TERCERO: Los avalúos establecidos en la Presente Resolución permanecerán incorporados al Catastro y tendrán vigencia fiscal a partir del primero de enero del 2022.



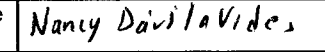
ARTICULO CUARTO: Disponer que los propietarios, poseedores y ocupantes, en cualquier momento en la etapa de conservación, puedan solicitar la revisión del avalúo de su predio, siempre y cuando demuestren que el valor determinado no se ajusta a las características y condiciones del predio.

PUBLÍQUESE Y CÚMPLASE

RAÚL DAVID ESPINOSA VÉLEZ
Gerente de Catastro

DIANA GALVIS MUÑOZ
Profesional Universitaria
Rol Jurídico

WILLIAM AVENDAÑO CASTRILLÓN
Profesional Especializado
Rol Técnico

	NOMBRE	FIRMA	FECHA
Revisó:	Diana Galvis – Profesional Universitario – Gerencia de Catastro Antioquia		11/12/2021
Aprobó:	William Avendaño – Profesional Especializado – Gerencia de Catastro Antioquia		11/12/2021
Aprobó	Nancy Dávila Vides – Directora Operativa – Gerencia de Catastro Antioquia		11/12/2021

Los arriba firmantes hemos declarado que revisamos el documento y lo encontramos ajustado a las normas y disposiciones legales vigentes y, por lo tanto, bajo nuestra responsabilidad lo presentamos para firma.