

# GOBERNACIÓN DE ANTIOQUIA



**PIENSA EN GRANDE**

## **INSTRUCTIVOS MGA WEB “Capítulo Población”**

**DEPARTAMENTO ADMINISTRATIVO DE PLANEACIÓN**

**Dirección de Monitoreo, Evaluación y Banco de  
Proyectos.**

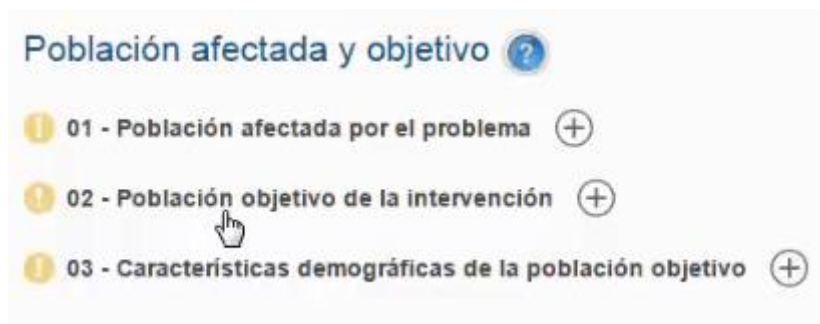


**INSTRUCTIVO: Capítulo Población**

- Pasos para diligenciar el Capítulo Población del Módulo de identificación de la MGA Web

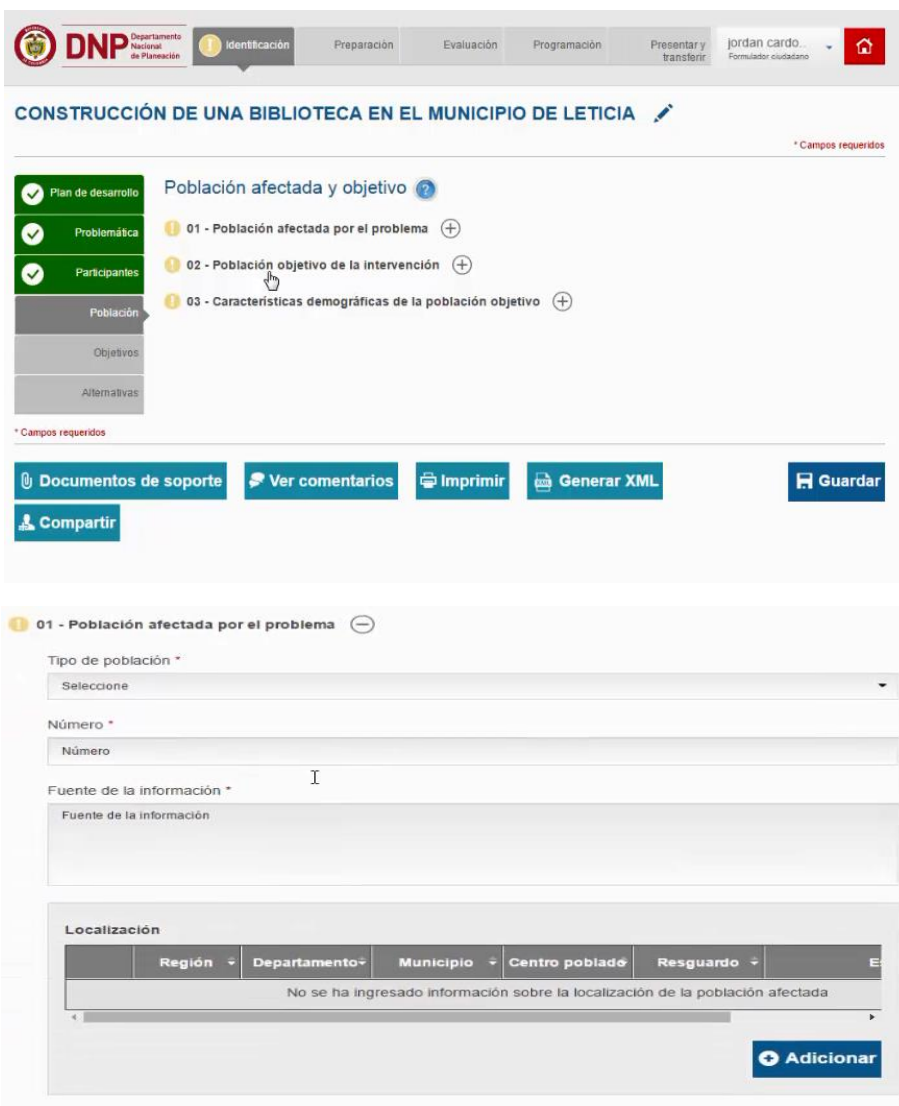


- El Capítulo Población está compuesto por 3 ítems



- La población afectada corresponde al conjunto de individuos que padecen la situación negativa identificada como problema central y se encuentran en el área de estudio donde esta se presenta.
- Población objetivo es el subconjunto de individuos que terminará convirtiéndose en objeto de la intervención por parte del proyecto.

1. Sobre el icono de más  dar clic y el sistema muestra la información a diligenciar



**DNP** Departamento Nacional de Planeación

Identificación Preparación Evaluación Programación Presentar y transferir jordan cardo... Formador ciudadano

### CONSTRUCCIÓN DE UNA BIBLIOTECA EN EL MUNICIPIO DE LETICIA

\* Campos requeridos

- ✓ Plan de desarrollo
- ✓ Problemática
- ✓ Participantes
- Población**
- Objetivos
- Alternativas

**Población afectada y objetivo**

- 01 - Población afectada por el problema
- 02 - Población objetivo de la intervención
- 03 - Características demográficas de la población objetivo

\* Campos requeridos

Documentos de soporte Ver comentarios Imprimir Generar XML Guardar Compartir

**01 - Población afectada por el problema**

Tipo de población \*  
Seleccione

Número \*  
Número

Fuente de la información \*  
Fuente de la información

**Localización**

Región	Departamento	Municipio	Centro poblado	Resguardo	E
No se ha ingresado información sobre la localización de la población afectada					

Adicionar

2. Seleccionar el Tipo de población desplegando la lista de opciones sobre la casilla.

01 - Población afectada por el problema

Tipo de población \*

Seleccione

Seleccione  
Personas

3. Digitar la cantidad de población afectada

Número

4. Digitar la fuente de información como argumento de la información que está diligenciando

Fuente de la información \*

DANE

5. Dar clic en Adicionar debajo del recuadro para ingresar la información de la localización de la población

Localización

Región	Departamento	Municipio	Centro poblado	Resguardo	E
No se ha ingresado información sobre la localización de la población afectada					

Adicionar

6. Seleccionar la información de la lista que se desprende de cada casilla, correspondiente:



- Región

**Adicionar localización**

Región \*

Seleccione

Seleccione

Amazonia

Rogotá D

Caribe

Centro Oriente

INTERNACIONAL

Nacional

Occidente

Orinoquía

Area de Localización

Seleccione

Resguardo

Seleccione

Localización específica

Localización específica

✓ Aceptar

⊘ Cancelar



- Departamento

**Adicionar localización**

Región \*

Amazonia

Departamento

Seleccione

Seleccione

Amazonas

Cauca

Putumayo

Área de Localización

Seleccione

Resguardo

Seleccione

Localización específica

Localización específica

Aceptar  Cancelar

- Municipio

**Adicionar localización**

Región \*  
Amazonia

Departamento  
Amazonas

Municipio

Seleccione

Seleccione

EL ENCANTO

La Chorrera

La Pedrera

La Victoria

Leticia

Miriti-Parana

Puerto Alegria

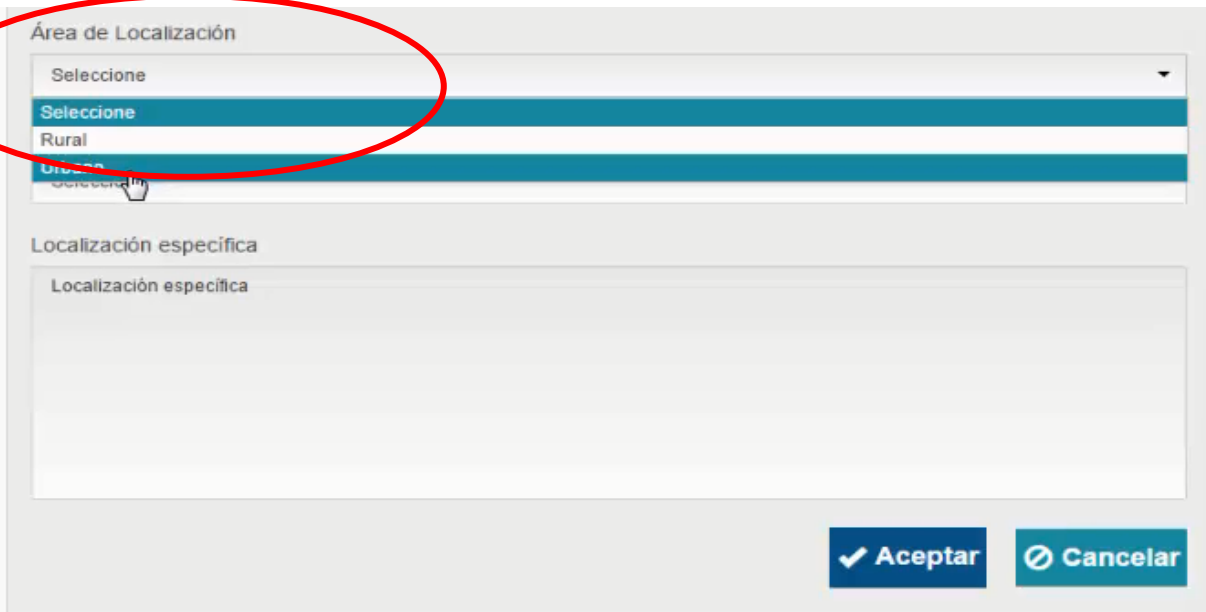
Puerto Arica

PUERTO NARIÑO

PUERTO NARIÑO

Aceptar  Cancelar

- Área de localización



Área de Localización

Seleccione

Seleccione

Rural

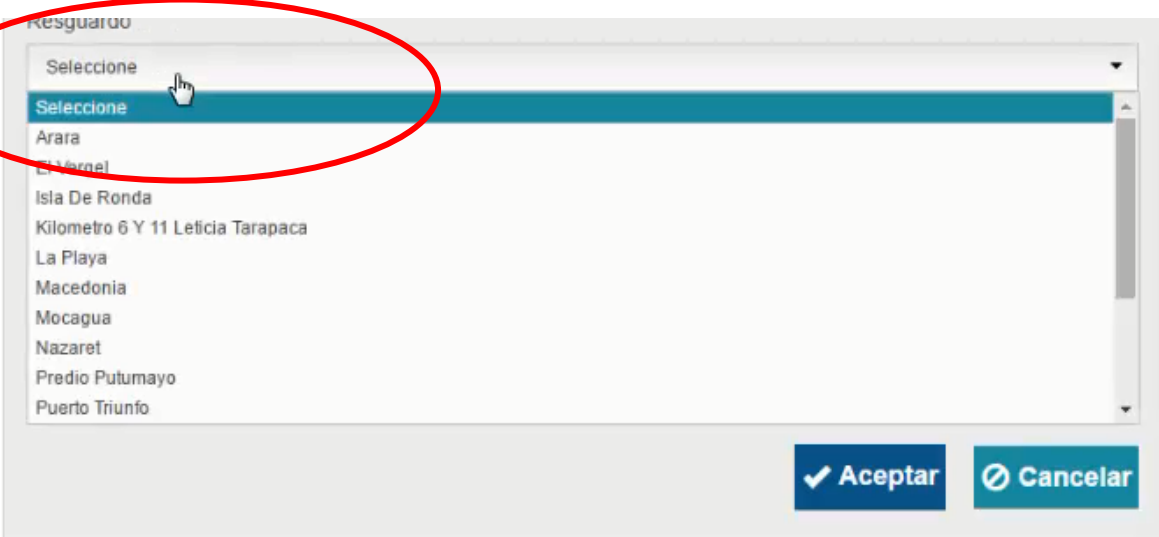
Urbano

Localización específica

Localización específica

Aceptar Cancelar

- Si la población pertenece a un resguardo, seleccionar el nombre del resguardo al que pertenece.



Resguardo

Seleccione

Seleccione

Arara

El Mergel

Isla De Ronda

Kilometro 6 Y 11 Leticia Tarapaca

La Playa

Macedonia

Mocagua

Nazaret

Predio Putumayo

Puerto Triunfo

Aceptar Cancelar



**Resguardo Indígena:**

Los resguardos indígenas son propiedad colectiva de las comunidades indígenas a favor de las cuales se constituyen y conforme a los artículos 63 y 329 de la Constitución Política, tienen el carácter de inalienables, imprescriptibles e inembargables. Los resguardos indígenas son una institución legal y sociopolítica de carácter especial, conformada por una o más comunidades indígenas, que con un título de propiedad colectiva que goza de las garantías de la propiedad privada, poseen su territorio y se rigen para el manejo de éste y su vida interna por una organización autónoma amparada por el fuero indígena y su sistema normativo propio. (Artículo 21, decreto 2164 de 1995). <https://www.mininterior.gov.co/content/resguardo-indigena>

- Digitar detalladamente la localización de la población afectada.

Localización específica

cabecera munic



I


7. Una vez diligencia la información correspondiente a la localización dar clic en el botón Aceptar

Localización específica

cabecera municipal



El sistema muestra los datos ordenadamente en un recuadro. Con los iconos  puede editar o  eliminar.

**01 - Población afectada por el problema** 

Tipo de población \*

Personas



Número \*


41.326

Fuente de la información \*

DANE

**Localización**

	Región	Departamento	Municipio	Centro poblado	Resguardo	E
 	Amazonía	Amazonas	Leticia	Urbano		cabecera municipal

 Adicionar

- En el ítems No.02 Población objetivo de la intervención encuentra un botón Usar población afectada para que el sistema automáticamente diligencie las casillas de población objetivo con la información de la población afectada, solo para los casos en los que aplique, de ser diferente la información diligenciar de la misma forma como se diligencia la población afectada.

02 - Población objetivo de la intervención

**Utilizar población afectada**

Tipo de población \*  
Seleccione

Número \*  
Número

Fuente de la información \*  
Fuente de la información

**Localización**

	Región	Departamento	Municipio	Centro poblado	Resguardo	Es
No se ha ingresado información sobre la localización de la población						

**Adicionar**

02 - Población objetivo de la intervención



**Utilizar población afectada**

Tipo de población \*  
Personas

Número \*  
41.326

Fuente de la información \*  
DANE

**Localización**

	Región	Departamento	Municipio	Centro poblado	Resguardo	Es
 	Amazonia	Amazonas	Leticia	Urbano		cabecera municip

**Adicionar**

**02 - Población objetivo de la intervención**

**Utilizar población afectada**

Tipo de población \*  
 Personas

Número \*  
 7083


Fuente de la información \*  
 DANE- Investigación de población escolarizada para el municipio de Leticia. Información de la Cabecera Urbana

**Localización**









	Región	Departamento	Municipio	Centro poblado	Resguardo	Et
	Amazonia	Amazonas	Leticia	Urbano		cabecera municipal

**Adicionar**

9. En el ítem No. Características demográficas de la población objetivo, sale un cuadro de información con una clasificación para la población, esta clasificación es opcional.

Para editar dar clic en  sobre la clasificación que tiene la población de su proyecto, el número de personas y la fuente de información

**03 - Características demográficas de la población objetivo**

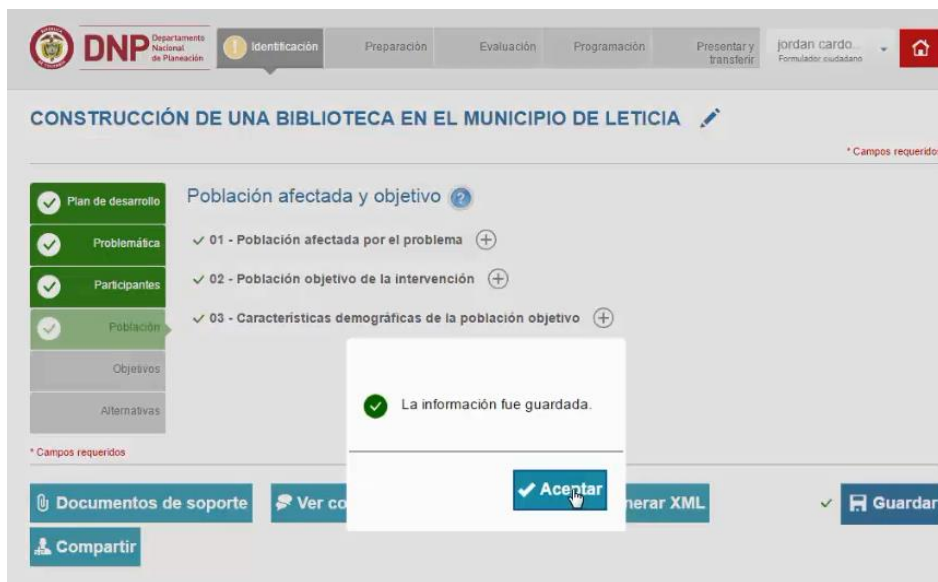
	Clasificación	Detalle	Número de personas	Fuente de la información
	Etarea (Edad)	0 a 14 años		
	Etarea (Edad)	15 a 19 años		
	Etarea (Edad)	20 a 59 años		
	Etarea (Edad)	Mayor de 60 años		
	Grupos étnicos	Población Indígena		
	Grupos étnicos	Población Afrocolombiana		
	Grupos étnicos	Población Raizal Población Afrocolombiana		
	Grupos étnicos	Pueblo Rrom		

- 10 Luego de diligenciar los tres ítems con la información correspondiente dar clic sobre el botón Guardar



The screenshot shows the DNP web application interface. The top navigation bar includes the DNP logo and the Department of National Planning. The main header displays the project title: "CONSTRUCCIÓN DE UNA BIBLIOTECA EN EL MUNICIPIO DE LETICIA". A sidebar on the left lists the form sections: Plan de desarrollo, Problemática, Participantes, Población (selected), Objetivos, and Alternativas. The main content area shows three items under "Población afectada y objetivo": "01 - Población afectada por el problema", "02 - Población objetivo de la intervención", and "03 - Características demográficas de la población objetivo". At the bottom, there are several action buttons: "Documentos de soporte", "Ver comentarios", "Imprimir", "Generar XML", "Compartir", and "Guardar". The "Guardar" button is highlighted with a mouse cursor.

- 11 El sistema arroja un recuadro indicando que la información fue guardada. Dar clic en el botón Aceptar



This screenshot shows the same web application interface as the previous one, but with a confirmation dialog box overlaid in the center. The dialog box contains a green checkmark icon and the text "La información fue guardada." Below the message is an "Aceptar" button. The background interface is dimmed, and the "Guardar" button in the bottom right corner now has a green checkmark next to it, indicating it has been successfully used.

**GRACIAS**

Material: Capacitación y Asistencia Técnica DNP - Proyecto: María Fernanda Calderón Valencia