

Corazón Verde



Sistema Departamental de Áreas Protegidas de Antioquia - **SIDAP**
Andrea.sanin@antioquia.gov.co



"Somos la instancia articuladora de la gestión de la conservación ambiental en el departamento, aportamos a la mitigación y adaptación al cambio climático en Antioquia"



PRINCIPIOS ESTRATEGIA BIO+

1. Cuidar lo que está bien
2. Mejorar lo que puede estar mejor
3. Conectar lo que debe estar conectado
4. Restaurar - sembrar en linderos para unir ecosistemas y vecinos (trama y urdimbre trama de actores apropiados de su valor ecosistémico).

Tomado de: Presentación de Adolfo León Correa Silva - CORANTIOQUIA



LÍNEAS DE TRABAJO DEL SIDAP







10 C

VOC PNN 11

12/11/2021 06:25AM



18 C

VOC PNN 22

10/09/2021 04:38PM



11C

VOC PNN 12

04/02/2022 11:48AM

Principales Logros 2022 SIDAP

Estrategias de Conservación: Priorización de Corredores de Conectividad Ecológica

Generación de Alianzas: Alianza Unidos por el Planeta – Plan de Trabajo 2022 – Lograr la vinculación de la SIF en las actividades de formación del SIDAP, especialmente relacionadas con el Oso Andino

Formación, Comunicación y Participación: Ferias del Oso Andino y el Páramo en Ituango, Urrao y Peque – Participación en la Feria del Oso de GAIA en Betania, talleres de siembra inteligente, Participación en Convención de Emergencia Climática, Talleres con propietarios de RNSC, Inmersión operadores turísticos en Urabá: Turismo de Naturaleza y cumplimiento de ordenanza de Manglares, VI Simposio Departamental de Áreas Protegidas en Envigado, Encuentro Departamental de Guardabosques en Envigado.

Fortalecimiento del SIDAP: Comités Técnicos periódicos

Sistemas de Información: Gestión de recopilación de información SIDAP, Micrositio SIDAP

<https://antioquia.gov.co/sidap> - Video SIDAP



Principales Logros 2022 - Secretaría de Ambiente y Sostenibilidad Gobernación de Antioquia

- Destinación de recursos para cumplir con el **Plan de Trabajo SIDAP – Alianza Unidos por el Planeta.**
- Ejecución del **Plan de Trabajo SIDAP – Alianza Unidos por el Planeta.**
- **Celebración y supervisión** del Convenio interadministrativo de asociación No. 4600013994 entre el municipio de Tarso y Gobernación de Antioquia a través de la secretaria de Ambiente y Sostenibilidad para desarrollar la segunda etapa en el proceso de formulación y creación del Sistema Local de Áreas Protegidas SILAP del municipio de Tarso.
- Avance en ejecución de fortalecimiento de SILAPs de Campamento y Cocorná.
- **Celebración y supervisión** del Convenio No. 4600013939, cuyo objeto es promover la protección de ecosistemas estratégicos (áreas protegidas y corredores biológicos y de conectividad) y predios públicos en cuencas abastecedoras de acueductos en la jurisdicción CORNARE, mediante la estrategia CERCANOS (comunidades empoderadas regiones conservadas ambientalmente)
- **Celebración y supervisión** del Convenio No. 4600014117, cuyo objeto la caracterización, reforestación, manejo y custodia de áreas para la **protección de cuencas abastecedoras** que surten acueductos y de otras áreas de interés en el departamento de Antioquia

Principales Logros 2022 - CORANTIOQUIA

- **Apoyo y participación** en actividades del **Plan de Trabajo SIDAP – Alianza Unidos por el Planeta**
- **Adopción del PM** del DRMI El Sapo Hoyo Grande
- **Formulación de PM** de los DRMI Ciénaga de Barbacoas y DRMI Ciénaga de Chiqueros
- **Implementación de PM** de la RFP Alto de San Miguel , DRMI Cacica Noria y DRMI Alto de ventanas y PNN Corredor de las Alegrías
- **Convenios** para ejecutar acciones en : **Guardabosques, SILAPs** Sabanalarga, SILAP Sabaneta, SILAP Barbosa, SILAP San Pedro de los Milagros, SILAP Girardota, SILAP Yarumal, **Ruta declaratoria** serranía del viento Buritica.
- Avances en el **Esquema de Conectividades** de la jurisdicción
- Articulación en el **modelo de administración de áreas Protegidas** para la corporación de **actores étnicos** (OIA y afros).
- Formulación del plan de **Negocios y turismo de naturaleza** en las áreas protegidas DRMI Páramos y Bosques Altoandinos del Noroccidente Medio Antioqueño y DRMI Ciénaga de Barbacoas.

Principales Logros 2022 - CORNARE

- **Apoyo y participación** en actividades del Plan de Trabajo SIDAP – Alianza Unidos por el Planeta
- **Gestión de conocimientos:** Investigación, educación ambiental y comunicación para la conservación.
- **Manejo de los ecosistemas naturales:** Conservación y restauración de ecosistemas.
- **Desarrollo sostenible y servicios ambientales:** Sistemas de producción y ecoturismo sostenibles a través de prácticas amigables con la biodiversidad.
- **Esquemas reconocimiento:** Destacar la buena gestión ambiental de las instituciones, empresas y organizaciones de la sociedad civil.



Principales Logros 2022 - Parques Nacionales Naturales DTAO

- **Apoyo y participación** en actividades del **Plan de Trabajo SIDAP – Alianza Unidos por el Planeta**
- Avances en la **implementación del Régimen Especial de Manejo** con los dos resguardos en el PNN Las Orquídeas
- Participación en la **mesa nacional de prioridades de conservación** y en la **mesa regional Andes Occidentales**.
- 16.057 individuos arbóreos **sembrados en PNN Las Orquídeas**
- **Se comprarán 10 predios**, el 16 de diciembre en el marco de la compensación del **Túnel GGE**.
- Se ajustó y alineó el **plan estratégico del subsistema Andes Occidentales con el CONPES 4050** que esta para aprobación esta semana en Comité Directivo
- Convenio Cornare – PNN DTAO para el **fortalecimiento del SIRAP Oriente** con apoyo a RNSC, y planes de manejo, entre otros
- **Capacitación para inscripción en RUNAP** con Corantioquia, y Cornare
- Se diseñó el **Programa de Escuela de Gobernanza Ambiental PEGA** en conjunto con la Corporación CEIBA, avance en el occidente.
- Apoyo a Cornare en el **SILAP La Ceja**
- Participación en **taller de verificadores para OMEC, y revisión de propuestas**

1. ESTRATEGIAS DE CONSERVACIÓN

CONTRATANTE

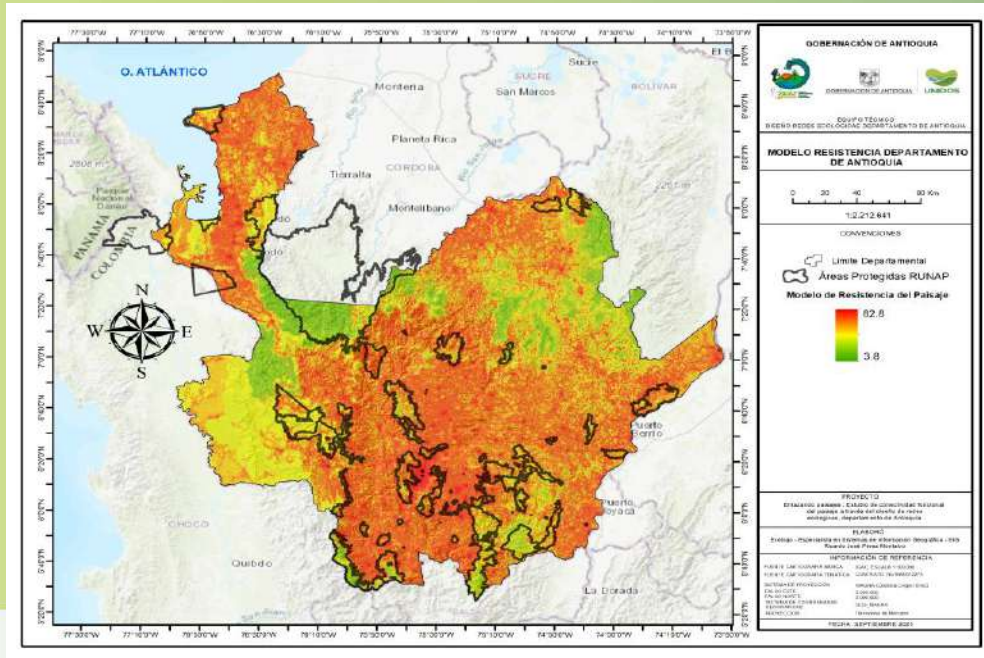
Departamento de Antioquia – Secretaría de Ambiente y Sostenibilidad

OBJETO

Prestar servicios profesionales para **modelar las redes ecológicas del Departamento de Antioquia, con el fin de fortalecer la estructura ecológica adaptativa del plan de ordenamiento Departamental POD,** en el marco del sistema departamental de áreas protegidas de Antioquia SIDAP

RESISTENCIA DEL PAISAJE MULTIESPECIE

Los elementos y características del paisaje facilitan o dificultan el desplazamiento de las especies focales a través de este, y por ende el flujo de procesos socio ecosistémicos Adriaensen et al. 2003; Vimal et al., 2012.

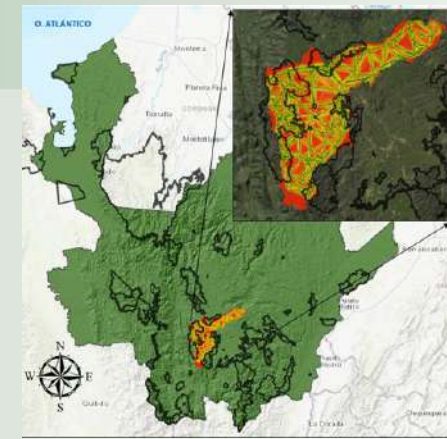
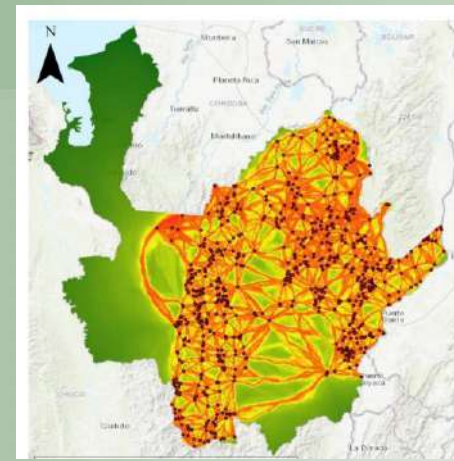


- Jaguar
- Puma
- Mono Churuco
- Guagua

- Manatí
- Nutria
- Oso de Antiojo

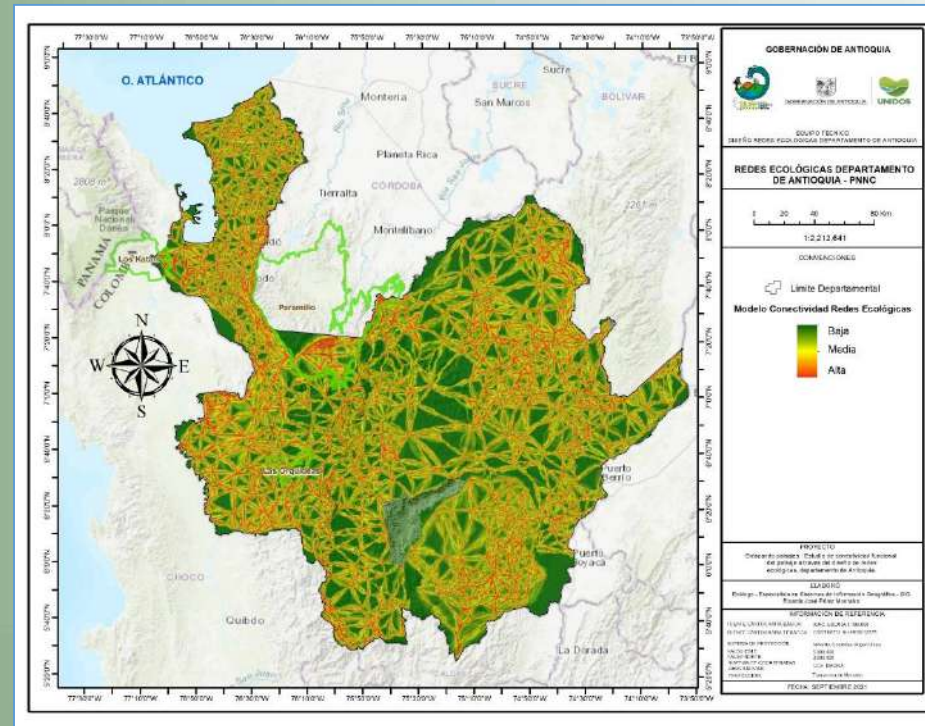
Fuente: PNNC - Contratista
 Insumo para desarrollar el Estudio de Conectividad Antioquia

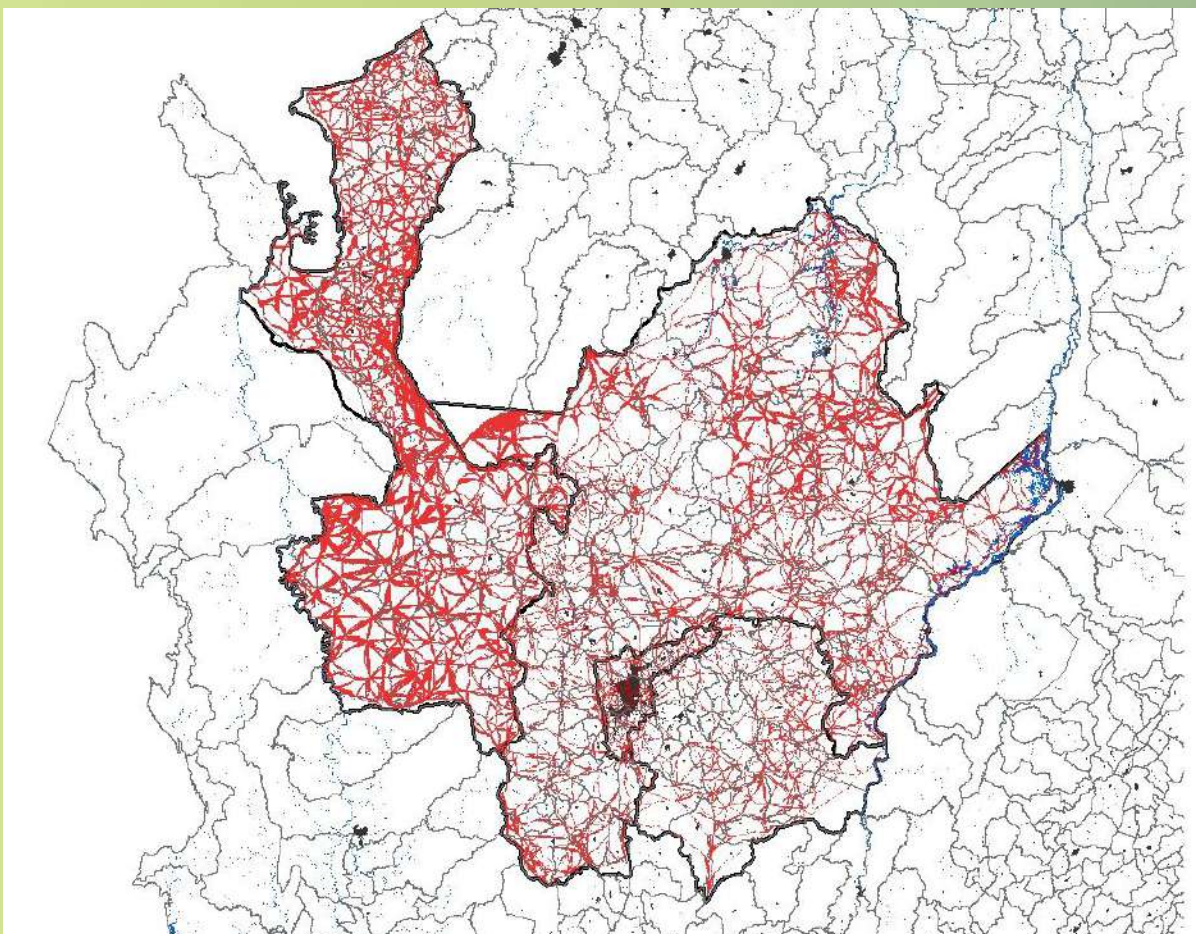




MODELO DE CONECTIVIDAD ECOSISTÉMICA EN ANTIOQUIA

Tomado de: Gobernación de Antioquia
 Contratista que desarrolló el Estudio





RETOS PARA ASUMIR **COMO DEPARTAMENTO:**

El esquema de conectividades requiere:

- Puesta en común para afrontar los vacíos de conectividad.
- Adopción del esquema bajo un mecanismo administrativo para direccionar acciones bajo una política continuada.
- Priorizar rutas globales.

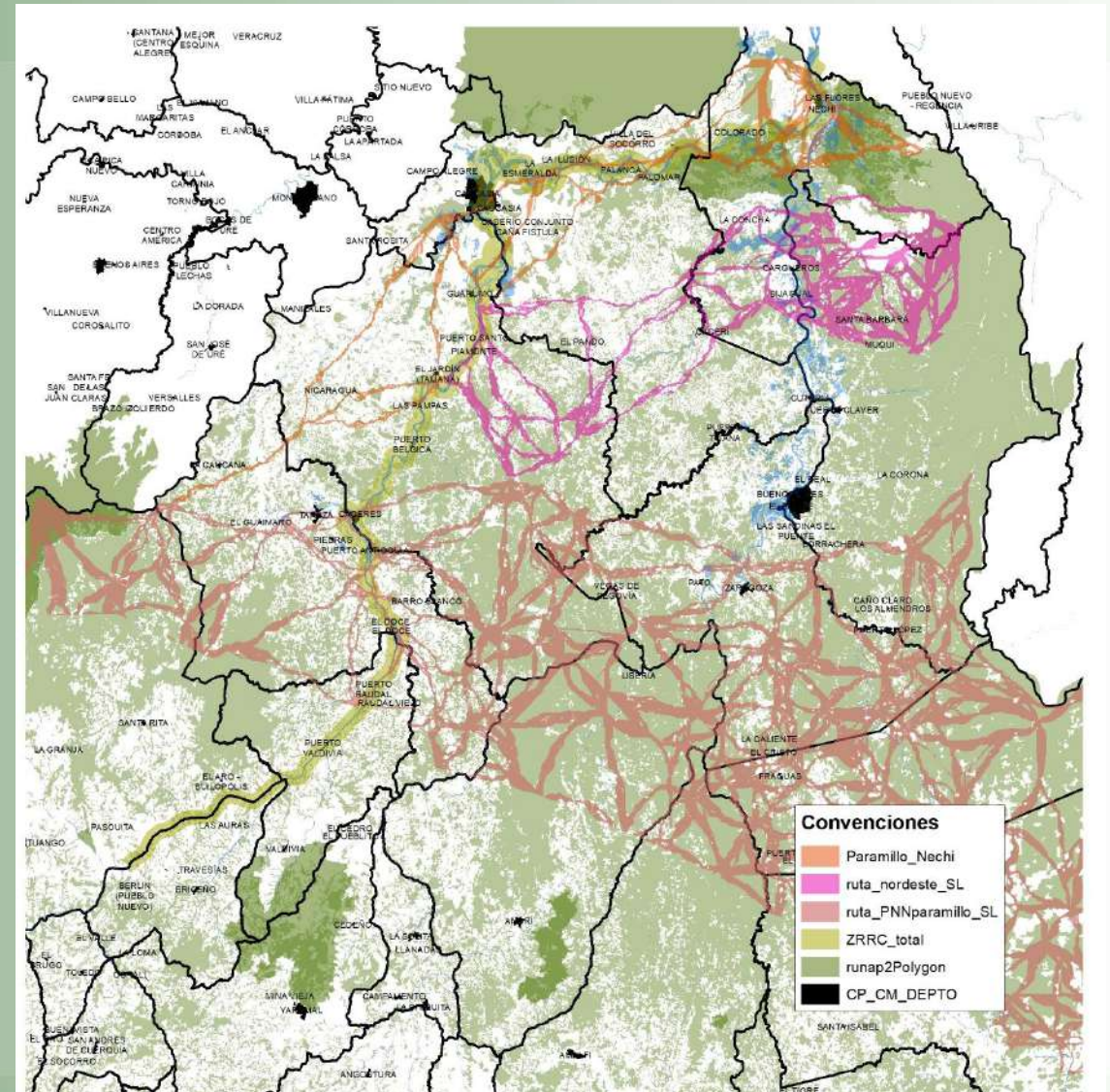
Tomado de: Gobernación de Antioquia
Estudio elaborado mediante prestación de servicios

POLÍTICAS GLOBALES PARA UNA REALIDAD AMBIENTAL GLOBAL

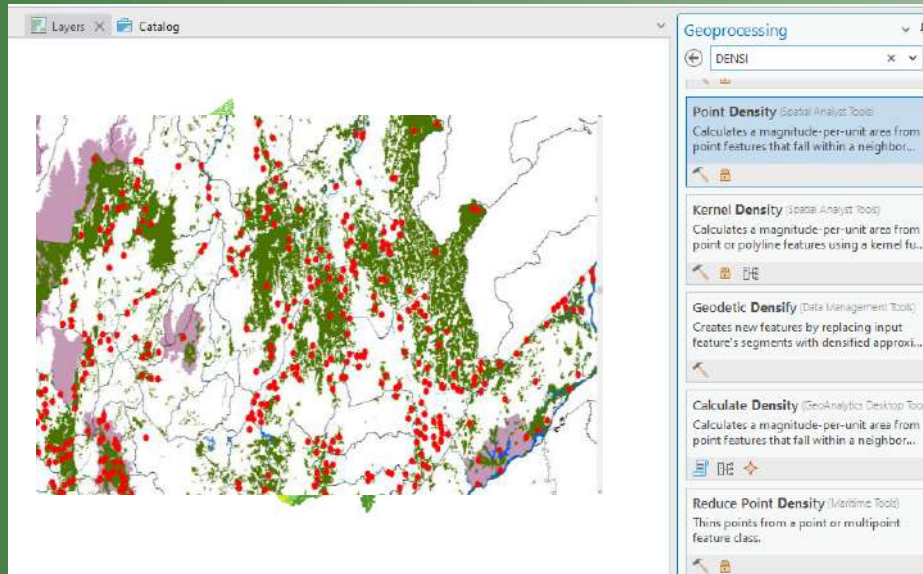
Es preciso establecer planes de trabajo regionales que partan desde algunos intereses comunes.

Priorizar algunas rutas ecológicas para mejorar la funcionalidad de los territorios por encima de los límites locales

Tomado de: Presentación Adolfo L Correa
CORANTIOQUIA



RED ECOLÓGICA DE ANTIOQUIA



Criterio 1
Cercanía a
Áreas Protegidas

Nodos y
conexiones
a priorizar

Criterio 2
Densidad nodal
a 1km

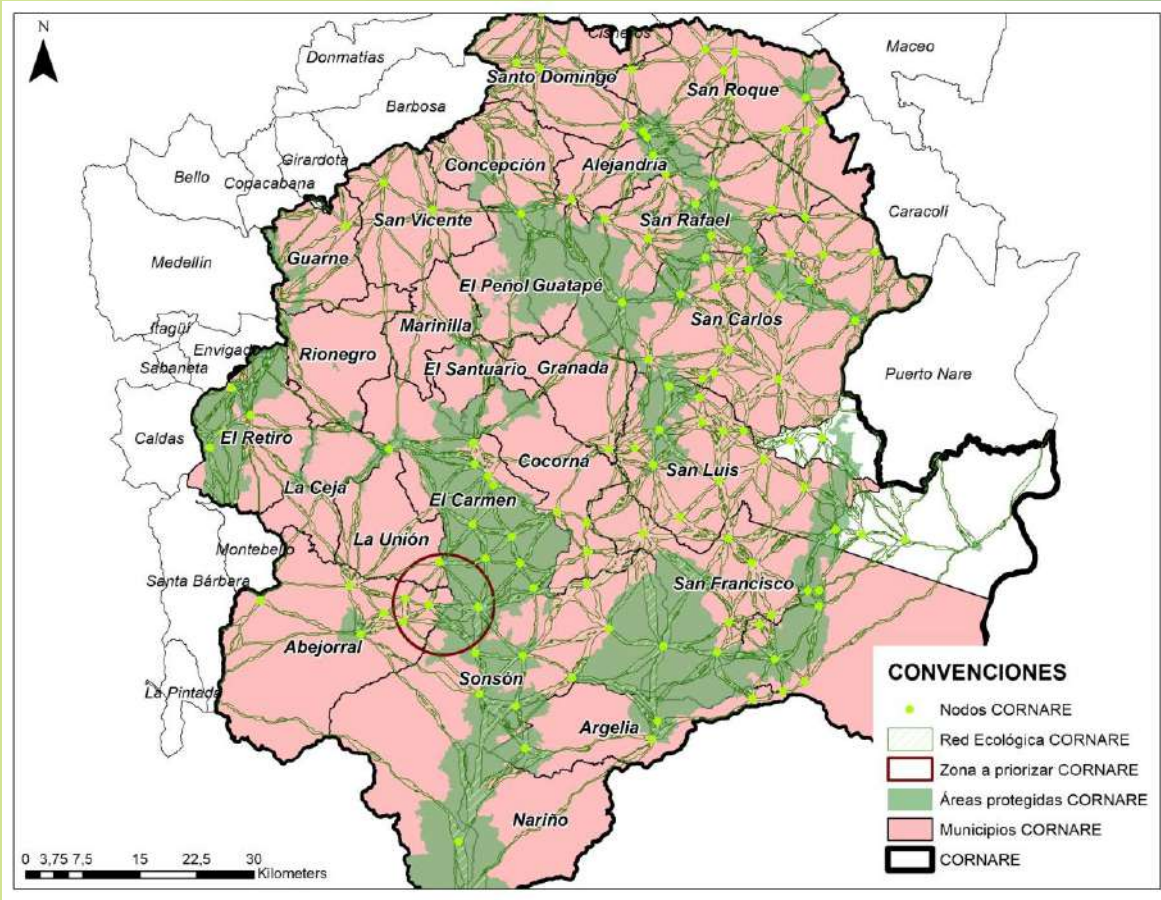
Alianza Unidos por el Planeta



ÁREAS PRIORIZADAS POR CORNARE

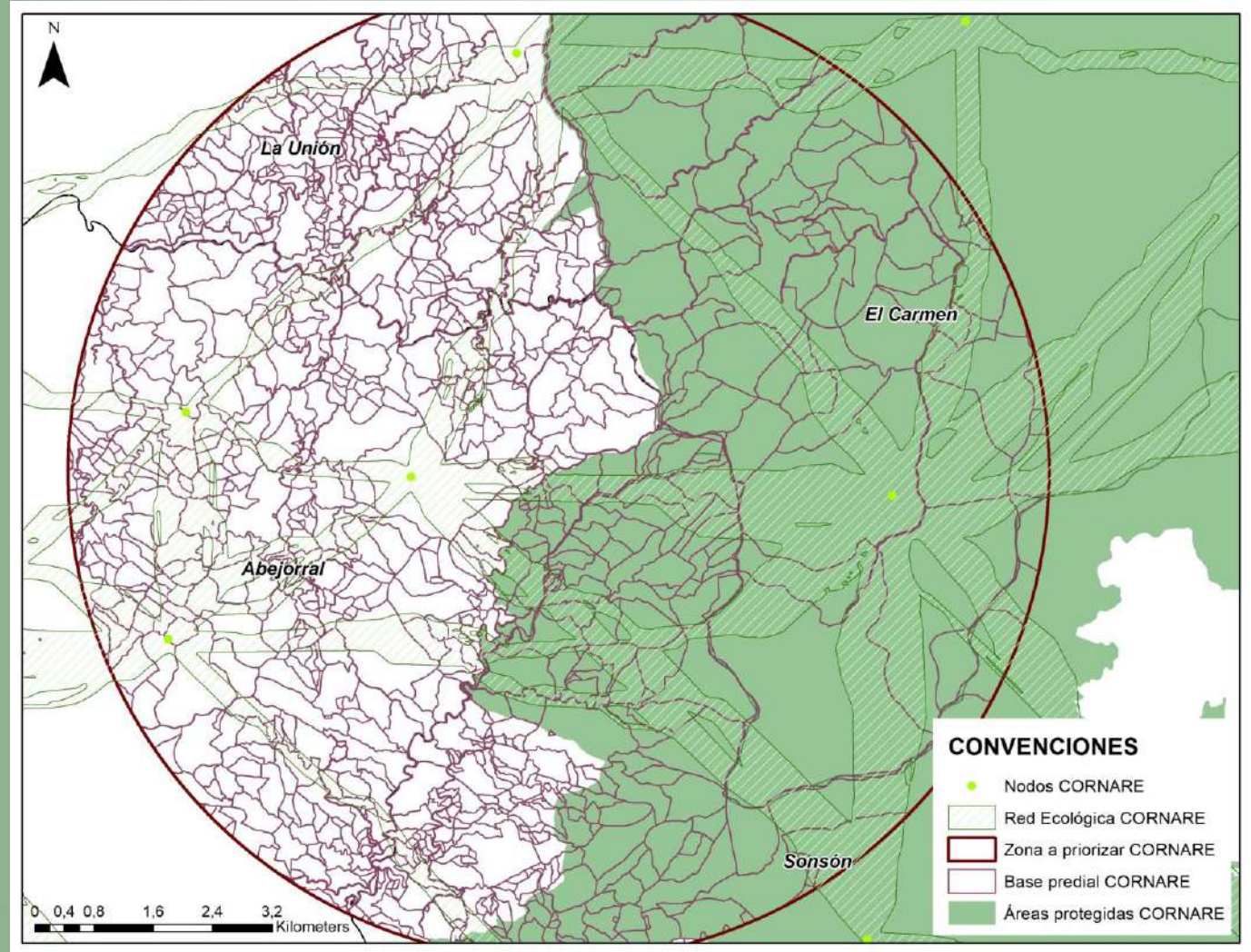
Zona entre dos áreas protegidas: Páramo de Vida Maitamá Sonsón y Canones de los Ríos Melcocho y Santo Domingo.

Priorización de 5 nodos



ÁREAS PRIORIZADAS POR CORNARE

Base predial en la otra zona a priorizar CORNARE







Sucesión ecológica – restauración natural
Árboles dispersos
Enriquecimiento de bosque natural
Cercas vivas
Sistemas silvopastoriles
Bosques dendroenergéticos

TODO DE LA MANO DE LAS COMUNIDADES Y LOS ALIADOS



3. GENERACIÓN DE ALIANZAS

La alta deforestación del territorio, los incendios, la erosión costera, la pérdida de biodiversidad y la mala calidad del aire en los municipios son asuntos que, según el Gobernador, lo obliga a declarar el estado de Emergencia Climática.

Acto de responsabilidad con las generaciones futuras

Alianza Unidos por el Planeta



4. FORMACIÓN, COMUNICACIÓN Y PARTICIPACIÓN



SIEMBRA INTELIGENTE
Ecología de semillas de especies nativas de los Andes

¡Sembrar nos une!

Mario Alberto Quijano Abril Ph.D

Facultad de Ingeniería
Grupo de Estudios Florísticos
Herbario, Universidad Católica de
Oriente



Para logra la **restauración ecológica** de estos ambientes únicos, debemos tener en cuenta algunos **conceptos básicos** que nos pueden permitir ganar tiempo y no perder dinero.

Uno de los **aspectos importantes** que debemos **entender**, tiene que ver con la **sucesión vegetal**. Las **dinámicas de crecimiento** de las plantas en diferentes ecosistemas pueden **variar en tiempo**, dependiendo del **entorno** donde se siembre la planta, pero también de las **características morfológicas** de estos organismos, las cuales, en determinado momento, pueden ser las responsables de que un individuo se adapte a un determinado ambiente, crezca rápido, se reproduzca, cree lazos y relaciones con la fauna del ecosistema, entre otros aspectos importantes.



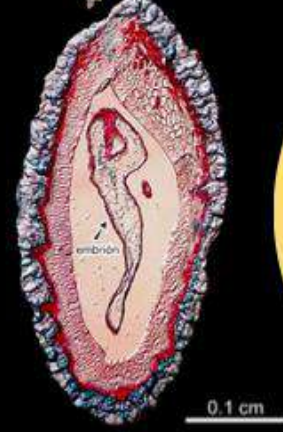


SIEMBRA INTELIGENTE



Ecología de semillas de especies nativas de los Andes

Yarumo negro
Cecropia angustifolia
Urticaceae



¿QUÉ TAN FÁCIL ES PROPAGAR MIS SEMILLAS?

Mis semillas son algo difíciles de propagar, pero si las siembras sobre arena en un recipiente sellado y las hidratas bien, puedo germinar en 1 o 2 meses. Puedo producir dos tipos de flores, en algunos árboles podrás encontrar solo flores masculinas ♂ y en otros encontraras flores femeninas ♀. Es muy importante que te fijes que mis flores sean femeninas para que puedas coger mis frutos y propagarme.

¿CUÁL ES MI DISTRIBUCIÓN NATURAL?

Soy una especie nativa y tengo una amplia distribución desde las tres cordilleras de Colombia, hasta el Choco, el Caribe y la Amazonia. Normalmente me puedes encontrar creciendo en zonas boscosas e incluso urbanas de los municipios del Oriente antioqueño.



¿QUÉ TAN RÁPIDO CREZCO, EN QUÉ TIPO DE AMBIENTES Y CUÁL ES MI EXPECTATIVA DE VIDA?

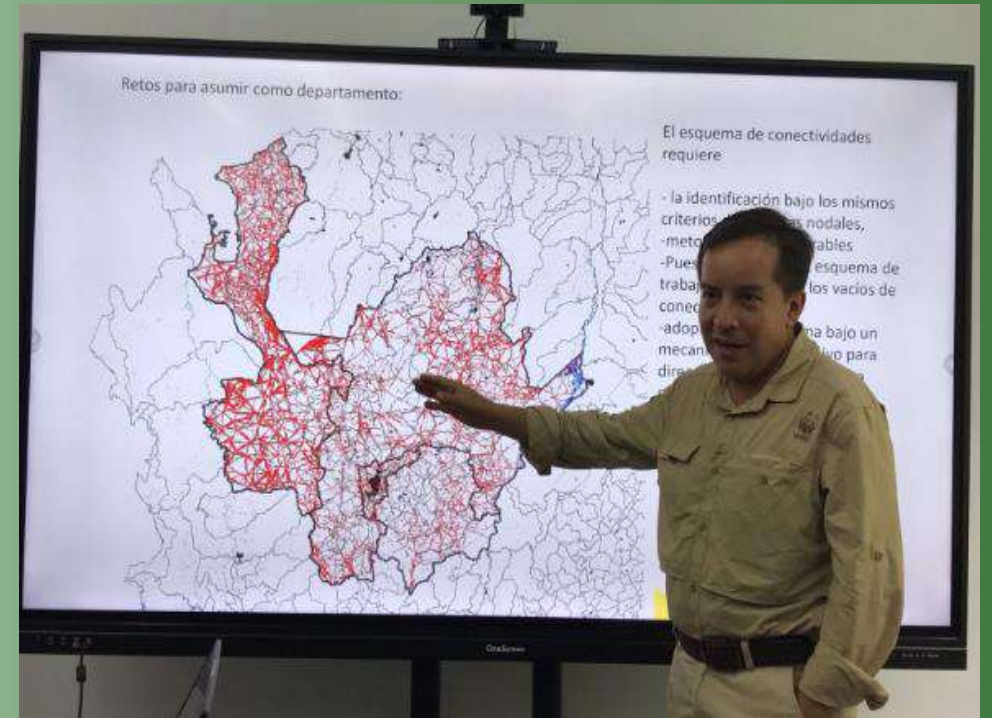
Soy una especie pionera, es decir, ayudo a generar un ambiente adecuado para que otras especies crezcan. Eso hace que yo sea un árbol de rápido crecimiento, principalmente en zonas con alta exposición lumínica. Normalmente puedo vivir poco tiempo, mi vejez llega cuando tengo 20 o 30 años. Pero tranquilos, produzco muchas semillas que me reemplazan constantemente.

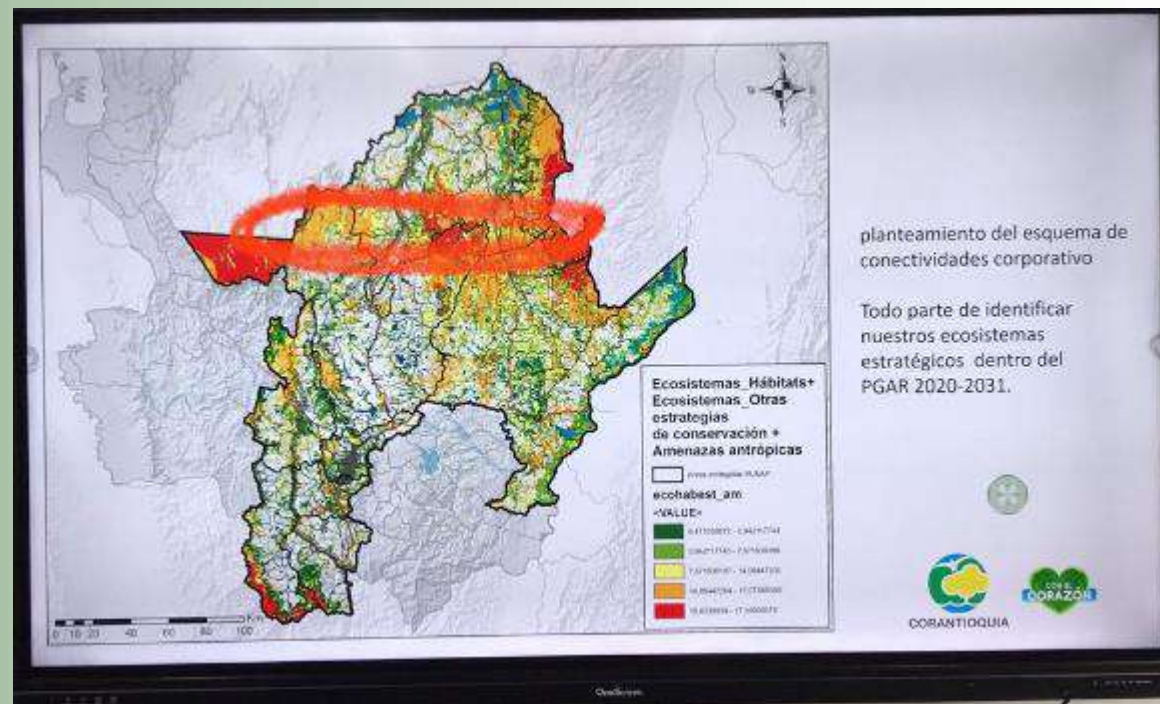
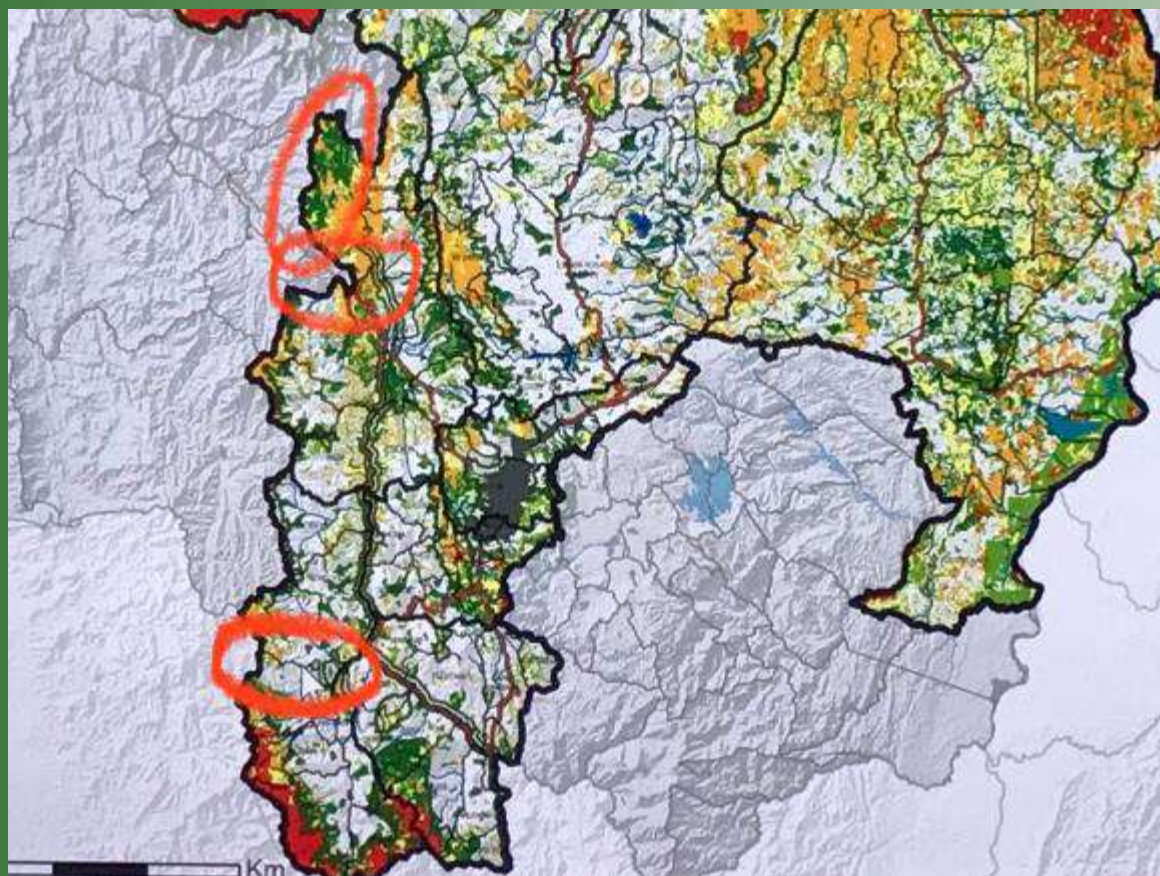


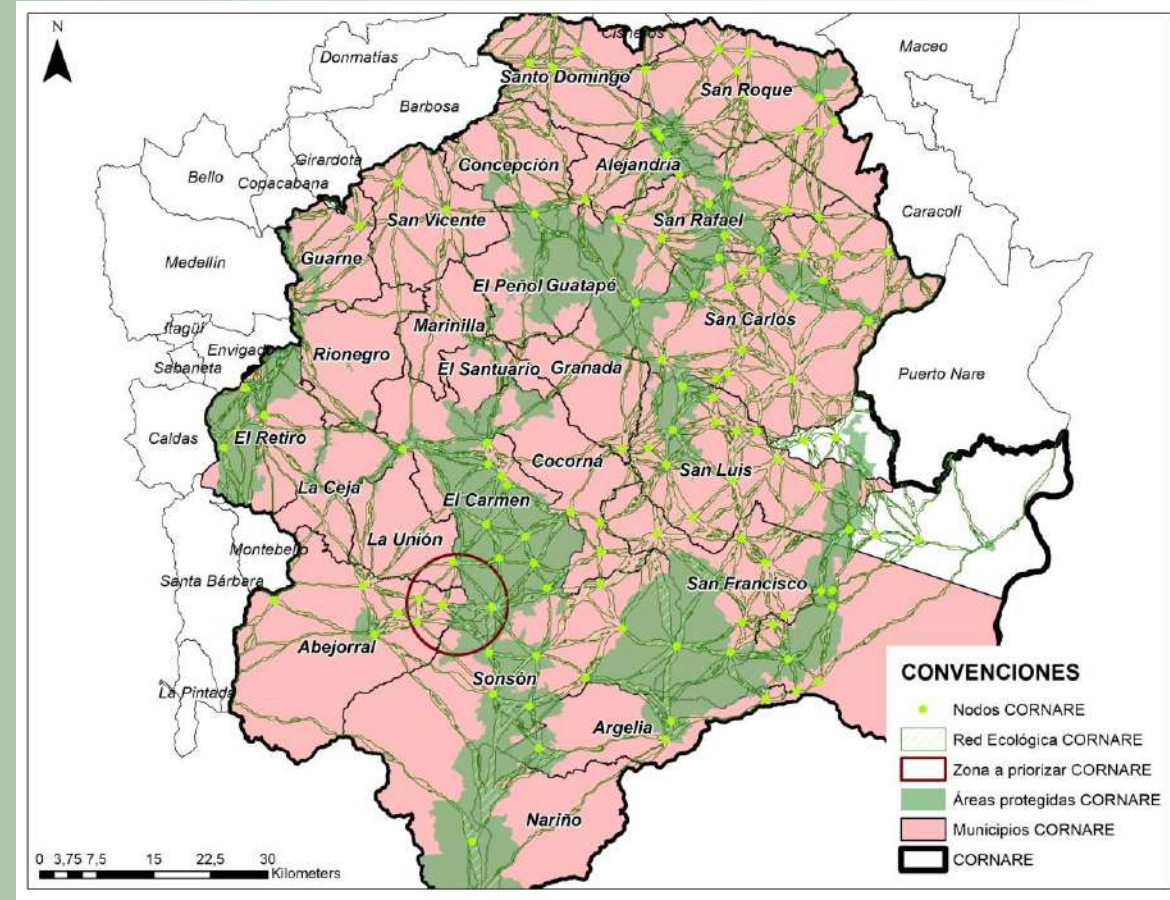
4. FORMACIÓN, COMUNICACIÓN Y PARTICIPACIÓN

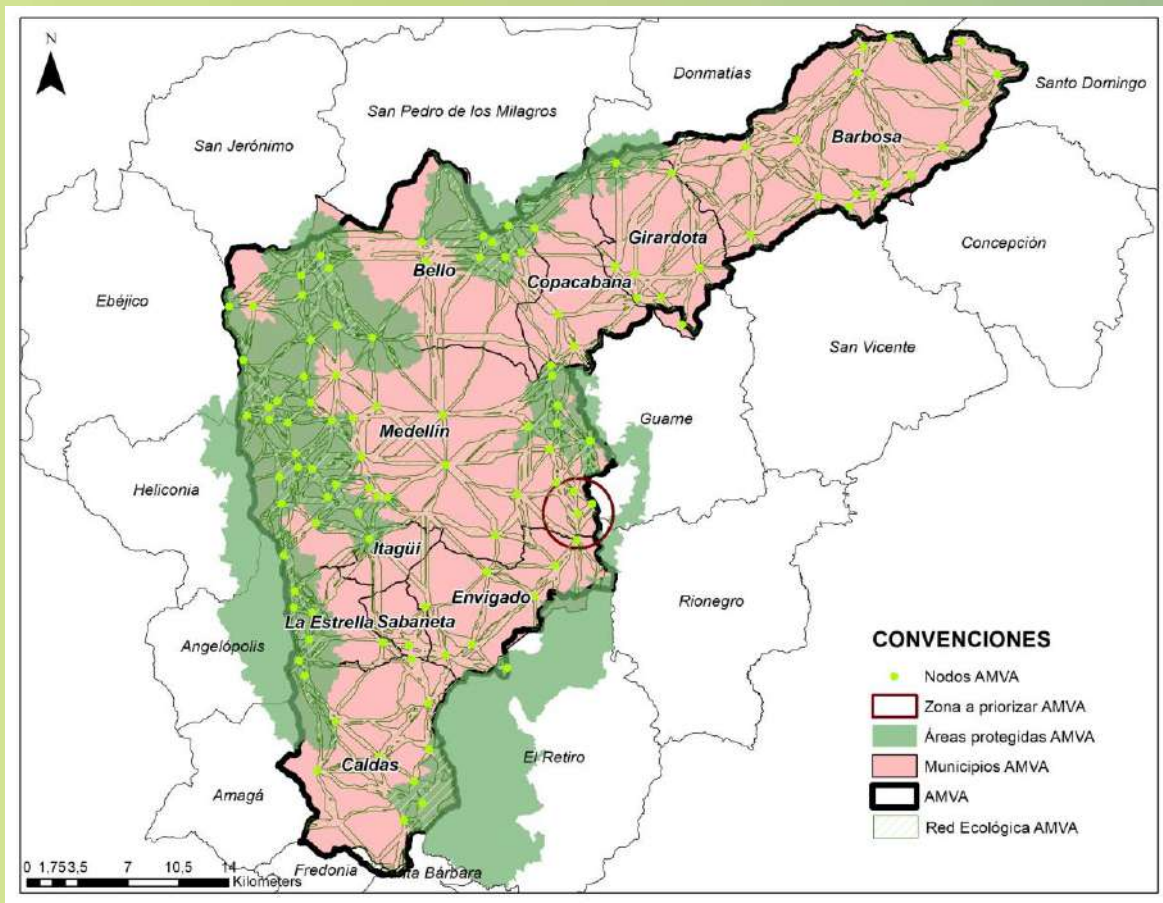
Se realizaron reuniones en el año 2022 con las autoridades ambientales del departamento, para priorizar tramos o rutas de dicha red, con el fin de fortalecer los corredores ecológicos de conectividad del oso andino y de otras especies emblemáticas, además de orientar procesos de siembra y restauración ecológica del Departamento.

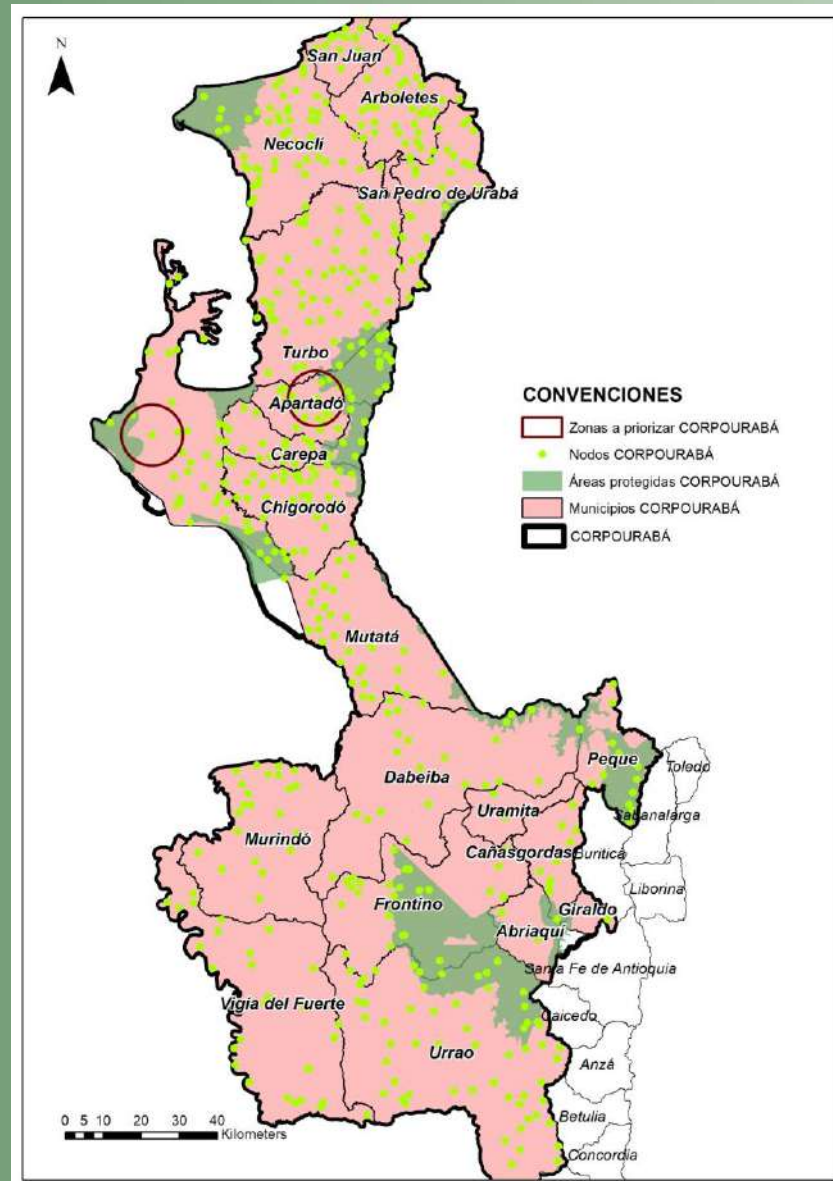
Estas reuniones fueron lideradas por el comité técnico del SIDAP, y se contó con la participación y asesoría de César Freddy Suárez, Coordinador Territorios y Tierras Resilientes del Fondo Mundial para la Naturaleza WWF Colombia.











FERIAS DEL OSO ANDINO Y EL PÁRAMO EN LOS MUNICIPIOS DE ITUANGO, URRAO Y PEQUE – 2022.

Feria del **Oso Andino y el Páramo**

Lugar: municipio de Ituango
Fecha: del 8 al 10 de junio de 2022

Mayores informes:
Luisa Sucerquia
Gestora Ambiental UTDAESA, municipio de Ituango
Cel: 3203589040



Feria del **Oso Andino y el Páramo** Municipio de Urrao

27 - 30 de julio 2022

Presencia interinstitucional y presentación de estrategias de conservación del oso andino y el páramo por parte de todas las entidades

Actividades complementarias y lúdicas en la zona urbana

Sábado 30 de julio de 2022

Actividad abierta a todo tipo de público
Mayores informes:
John Bermúdez
Alcaldía de Urrao
Cel: 3506465933



Feria del **Oso Andino y el Páramo**

Lugar: municipio de Peque
Fecha: del 14 al 16 de septiembre de 2022

Mayores informes:
Azael Mazo
Promotor Ambiental Umata Peque
Cel: 3235078867











6 al 9
de
octubre
* 2022 ***BETANIA**



= 6to =
festival
del
OSO



Saber más

Organiza



Aliados



GREPES & MAPLES



comfama







Estrategias desde el SIDAP para reducir la vulnerabilidad al cambio climático.

Sistema Departamental de Áreas Protegidas de Antioquia SIDAP

Expositores: PhD. Mario Alberto Quijano Abril y Msc. Andrea Sanín Hernández

Jueves 22 de septiembre, Salón Comisión 3, Plaza Mayor de Medellín



<h2>Agenda Alternativa</h2>	
<p> 9:00 a. m. Lugar: Comisión 1</p>	<ul style="list-style-type: none"> ● Firma de Acuerdos Cero Deforestación Corantioquia
<p> 2:00 p. m. Lugar: Comisión 3</p>	<ul style="list-style-type: none"> ● Estrategias desde el SIDAP para reducir la vulnerabilidad al cambio climático Sistema Departamental de Áreas Protegidas de Antioquia SIDAP



ALIANZA
UNIDOS
POR EL PLANETA



UNIDOS
en Urabá



Desde la Alianza Unidos por el Planeta te invitamos a subirte en el vehículo de impacto colectivo para enfrentar la crisis climática en la subregión del Urabá.

Acompañamos durante una semana en diferentes actividades educativas, ambientales, recreativas y comunicacionales y ...¡sé parte del cambio!

• **Martes 27 y Miércoles 28 de septiembre de 2022**

¡Aprendamos a enseñar!
Taller de formación a formadores en educación ambiental.
Lugar: Hotel Ibis, Apartadó
Horario: 9:00 a.m. a 6:00 p.m.

• **Miércoles 28 de septiembre de 2022**

Conozcamos nuestra caja de herramientas de educación ambiental
Lugar: Arboletes
Horario: 7:00 a.m. a 6:00 p.m.

• **Jueves 29 y Viernes 30 de septiembre de 2022**

Taller Narremos el cambio climático en imágenes.
Lugar: Auditorio Centro Día, Arboletes
Horario: 9:00 a.m. a 4:00 p.m.

Taller para la elaboración de productos artesanales.

Lugar: Playa Arboletes
Horario: 2:00 p.m. a 6:00 p.m.

Inmersión en Turismo Sostenible y salida pedagógica de Manglares artesanales.

Lugar: Reserva Surikí, Turbo
Punto de encuentro: Nueva Colonia
Horario: 9:00 a.m. a 5:00 p.m.

• **Jueves 29 de septiembre de 2022**

Limpeza Playas Arboletes
Lugar: Playa Principal
Horario: 7:00 a.m. a 10:00 a.m.

Limpeza Playas San Juan de Urabá

Lugar: Playa Uveros
Horario: 7:00 a.m. a 10:00 a.m.

• **Viernes 30 de septiembre de 2022**

Limpeza Playas Necocli
Lugar: Playa Necocli
Horario: 7:00 a.m. a 10:00 a.m.

Taller siembras inteligentes, liderado por Mario Gujjano

Lugar: Complejo Tecnológico Agroindustrial Pecuario y Turístico del SENA, Apartadó
Horario: 9:00 a.m. a 4:00 p.m.

Limpeza Playas Turbo.

Lugar: Playa Ciudad Puerto
Punto de encuentro: Nueva Colonia
Horario: 7:00 a.m. a 10:00 a.m.

¡Te esperamos!

✉ Para mayor información escribenos a unidos.planeta@antioquia.gov.co



ALIANZA
UNIDOS
POR EL PLANETA

Inmersión en Turismo Sostenible

Fecha: 29 y 30 de septiembre 2022

Hora: A partir de las 8:00 a. m.

Lugar: Reserva Natural Surikí, municipio de Turbo

Inscripciones previas. Cupos limitados



ALIANZA
UNIDOS
POR EL PLANETA

**Taller teórico práctico
de siembras inteligentes**
con el profesor Mario Quijano

Fecha: jueves 24 de noviembre de 2022

Hora: 9:00 a. m. a 3:00 p. m.

Lugar: Universidad Católica de Oriente,
Rionegro



ALIANZA
UNIDOS
POR EL PLANETA

TALLER ARCA

Análisis Rápido de Riesgos Climáticos y Capacidad de Adaptación

Facilita: Sofia del Rio - WWF Colombia

17 de noviembre de 2022
Medellín

18 nov. 2022 12:14:27 p. m.
+6.2784N -75.5809W
#78b-141 Carrera 72A
Altamira
Medellín
Antioquia



18 nov. 2022 12:12:39 p. m.
+6.2783N -75.5809W
#78b-141 Carrera 72A
Altamira
Medellín
Antioquia

ALIANZA
UNIDOS
POR EL PLANETA

Taller de planes de manejo de Reservas Naturales de la Sociedad Civil.

Fecha: viernes 18 de noviembre de 2022

Hora: 8:00 a. m. a 5:00 p. m.

Lugar: Parques Nacionales - Andes Occidentales,
Medellín (Carrera 42 # 47-21, Torres de Bomboná)



VI Simposio Departamental de Áreas Protegidas

“Sumamos acciones para la conservación de los **corredores de biodiversidad** locales y regionales, con alianzas a favor del medio ambiente”

30 de noviembre

7:00 a. m. a 12:00 m.

Biblioteca Pública y Parque Cultural Débora Arango



Ingresa al formulario de inscripción



Inscríbete al

Encuentro Departamental de Guardabosques

Un espacio dirigido a la transferencia de conocimientos para el **desarrollo de estrategias de conservación**, vigilancia y control de los ecosistemas locales.



Escanea el link del formulario de inscripción

Parque Ecoturístico El Salado

9:00 a. m. a **Jueves**
4:00 p. m. **1 de diciembre**



Juntos **SUMAMOS** con Energía



5. FORTALECIMIENTO DE LA GESTIÓN DEL SIDAP



6. SISTEMA DE INFORMACIÓN AMBIENTAL



<https://antioquia.gov.co>

Gobernación de Antioquia




GOBERNACIÓN DE ANTIOQUIA





Recursos cartográficos


Gestores de la conservación



Normatividad y guías



Herramientas educativas y publicaciones



Autoridades ambientales en Antioquia



Galería de imágenes



Noticias



APOYO MESA CONSERVACIÓN SUR DEL VALLE DE ABURRÁ



Mesa por la
conservación

Áreas Protegidas del Sur del Valle de Aburrá

INTERACCIONES CON LA FAUNA



¿CÓMO PUEDES PROTEGER TUS CULTIVOS Y ANIMALES DE GRANJA?



Fuente: PNNC, Gobernación de Antioquia e Imagen tomadas de internet, autor desconocido

RETOS 2023

- Articulación con SINAP – Subsistema Andes Occidentales: plan estratégico
- Priorizar acciones del plan de acción del Sidap Antioquia en el marco del CONPES 4050
- Nuevas áreas declaradas dentro del Sistema de Áreas Protegidas de Antioquia – Indicador PD
- Plan de Trabajo Alianza Unidos por el Planeta – SIDAP 2023
- Expedición Antioquia 2023 – Antioquia es Biodiversidad
- Reservas Naturales de la Sociedad Civil
- Restauración ecológica
- Acciones de manejo en Humedales
- Planes de manejo de las áreas protegidas
- Formulación de SILAPs
- Convenios de Guardabosques
- Implementación efectiva del Esquema de conectividades (orientar siembras)





CÁMARAS TRAMPA UNA HERRAMIENTA PARA DOCUMENTAR LA BIODIVERSIDAD

Funcionalidad de los Pasos de fauna – Especie Olinguito (*Bassaricyon neblina*) utilizando Paso Tipo Red.





¡Gracias!



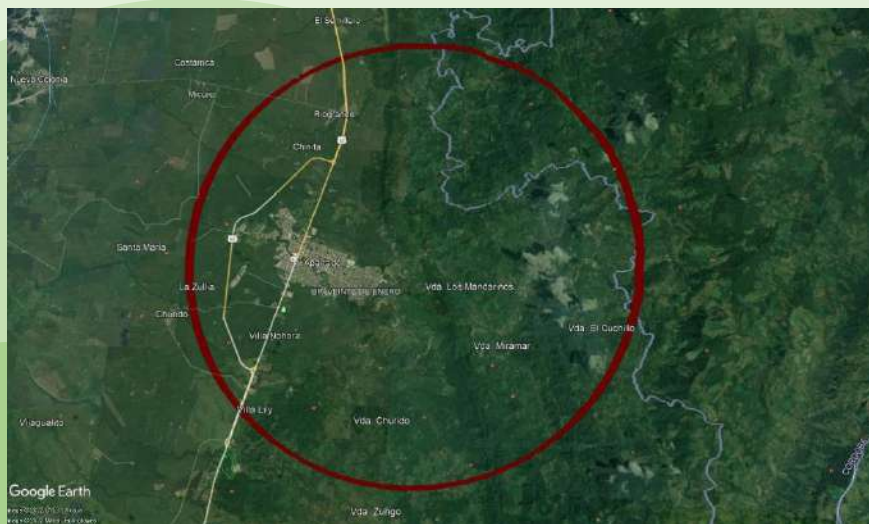


anexos

**PRIORIZACIÓN DE CORREDORES
CON AUTORIDADES AMBIENTALES**

PRIORIZACIÓN DE CORREDORES CON AUTORIDADES AMBIENTALES

Análisis geográficos realizados por Eliecer López Ingeniero
Ambiental eliecerlopezp@gmail.com (Alianza Unidos por el Planeta)



RED ECOLÓGICA DE ANTIOQUIA

Se analizaron parámetros para aptitud de hábitat para especies sombrilla

COBERTURAS
DE SUELO

DRENAJES
SENCILLOS

VÍAS

CENTROS
POBLADOS

Drenajes
dobles

ALTITUD

Pisos
térmicos

LAGUNAS



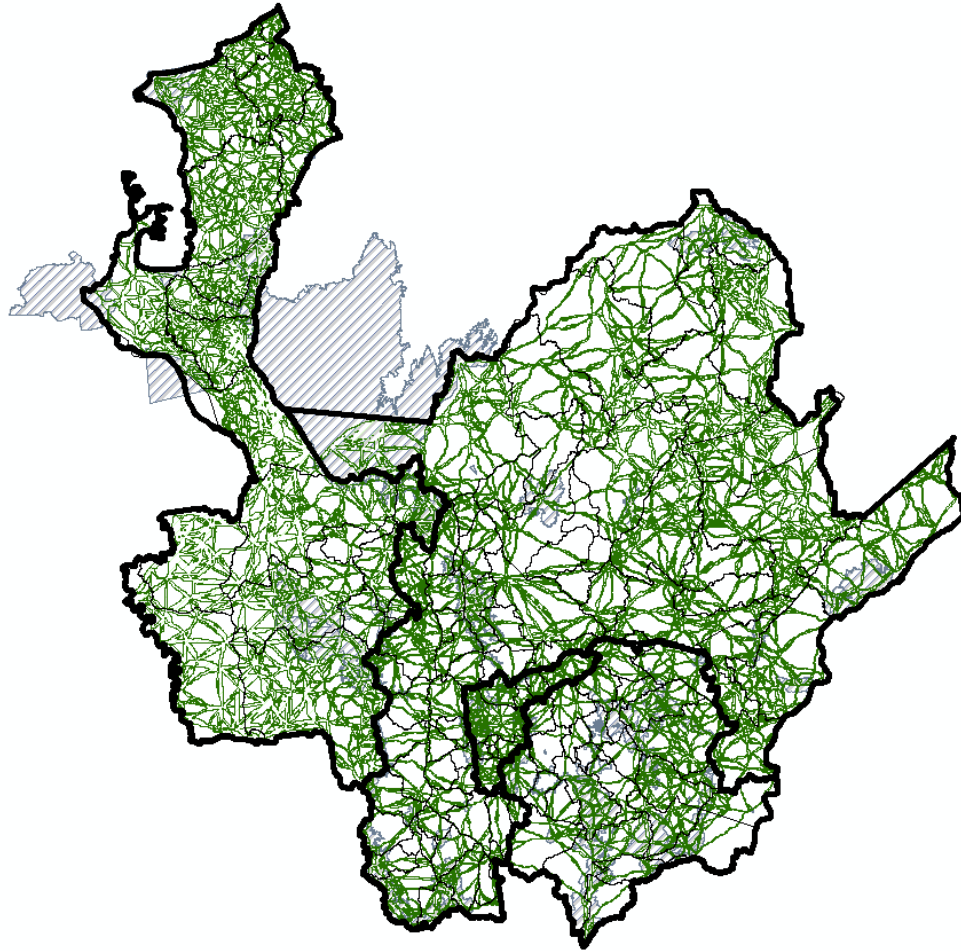
Asesor técnico



GOBERNACIÓN DE ANTIOQUIA
Especies sombrilla



RED ECOLÓGICA DE ANTIOQUIA



Se obtuvieron 4427 corredores, el cual representa 1.834.186,6 hectáreas y el 29,1% del área del departamento de Antioquia

Criterio 1
Cercanía a
Áreas
Protegidas

Nodos y
conexiones
a priorizar

Criterio 2
Densidad
nodal a 1km

Asesor técnico



Emergencia
CLIMÁTICA
en el Departamento de Antioquia



GOBERNACIÓN DE ANTIOQUIA



UNIDOS

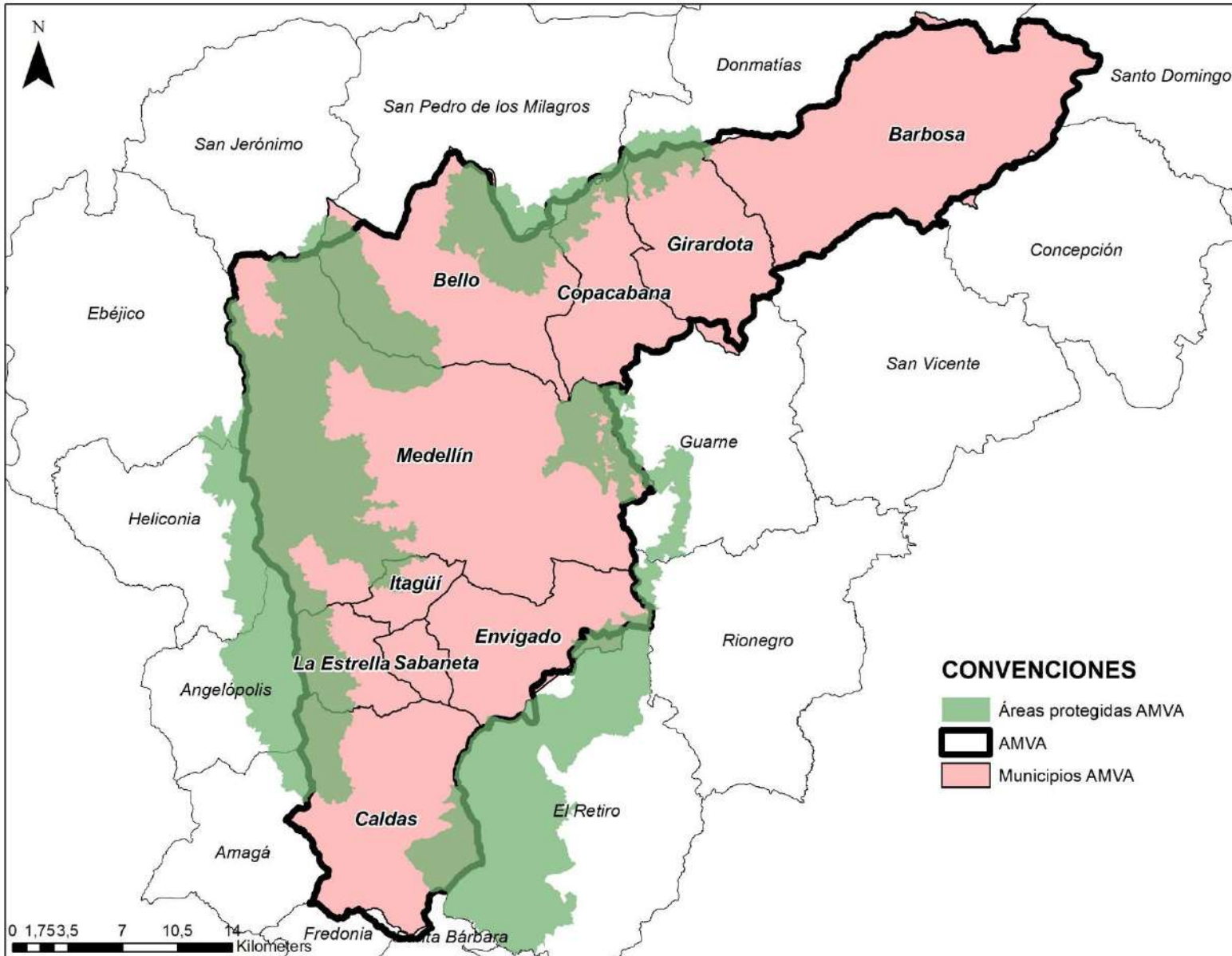


GOBERNACIÓN DE ANTIOQUIA



UNIDOS

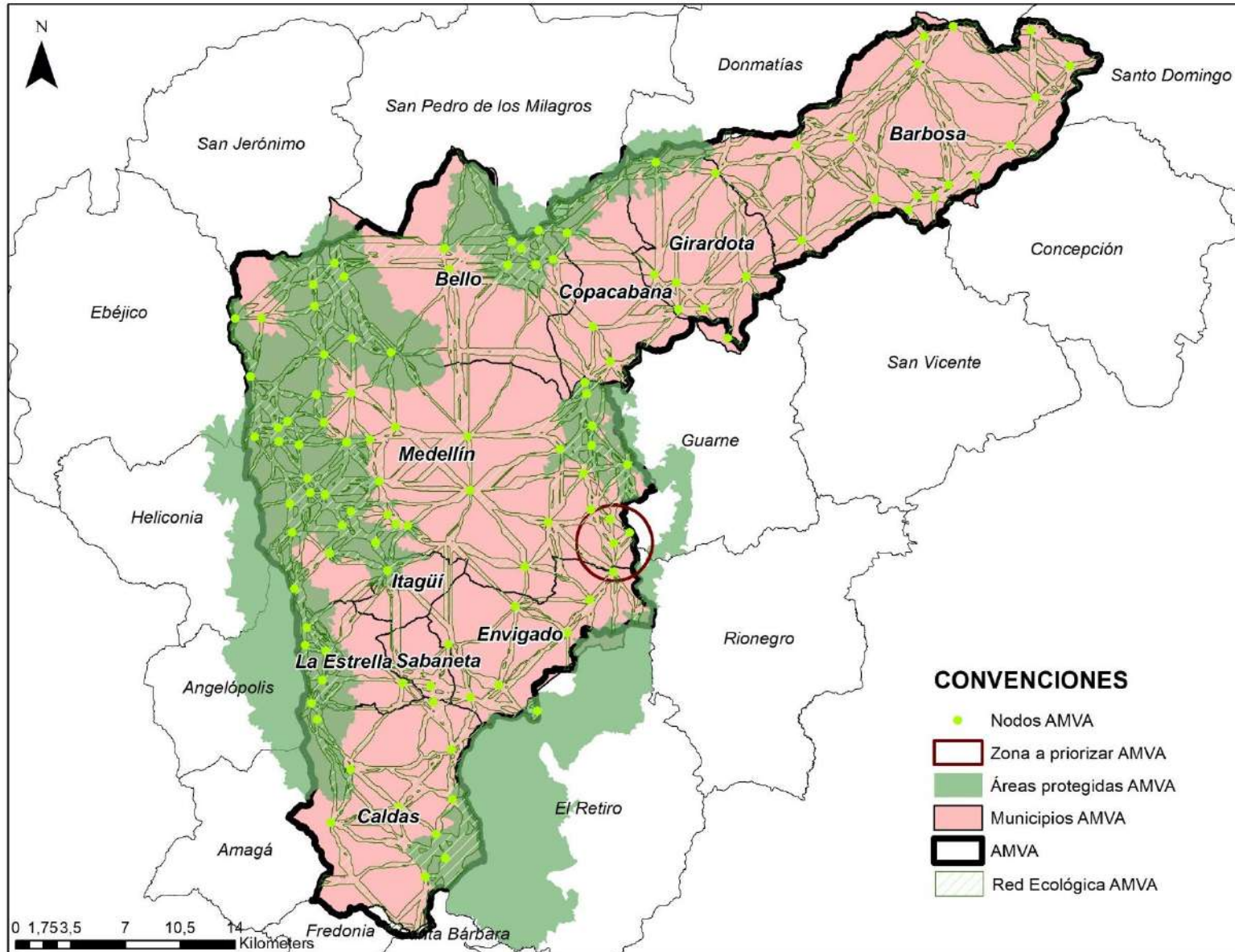
ÁREA METROPOLITANA DEL VALLE DE ABURRÁ (AMVA)



Municipios en la
jurisdicción del
AMVA



ÁREAS PRIORIZADAS POR AMVA



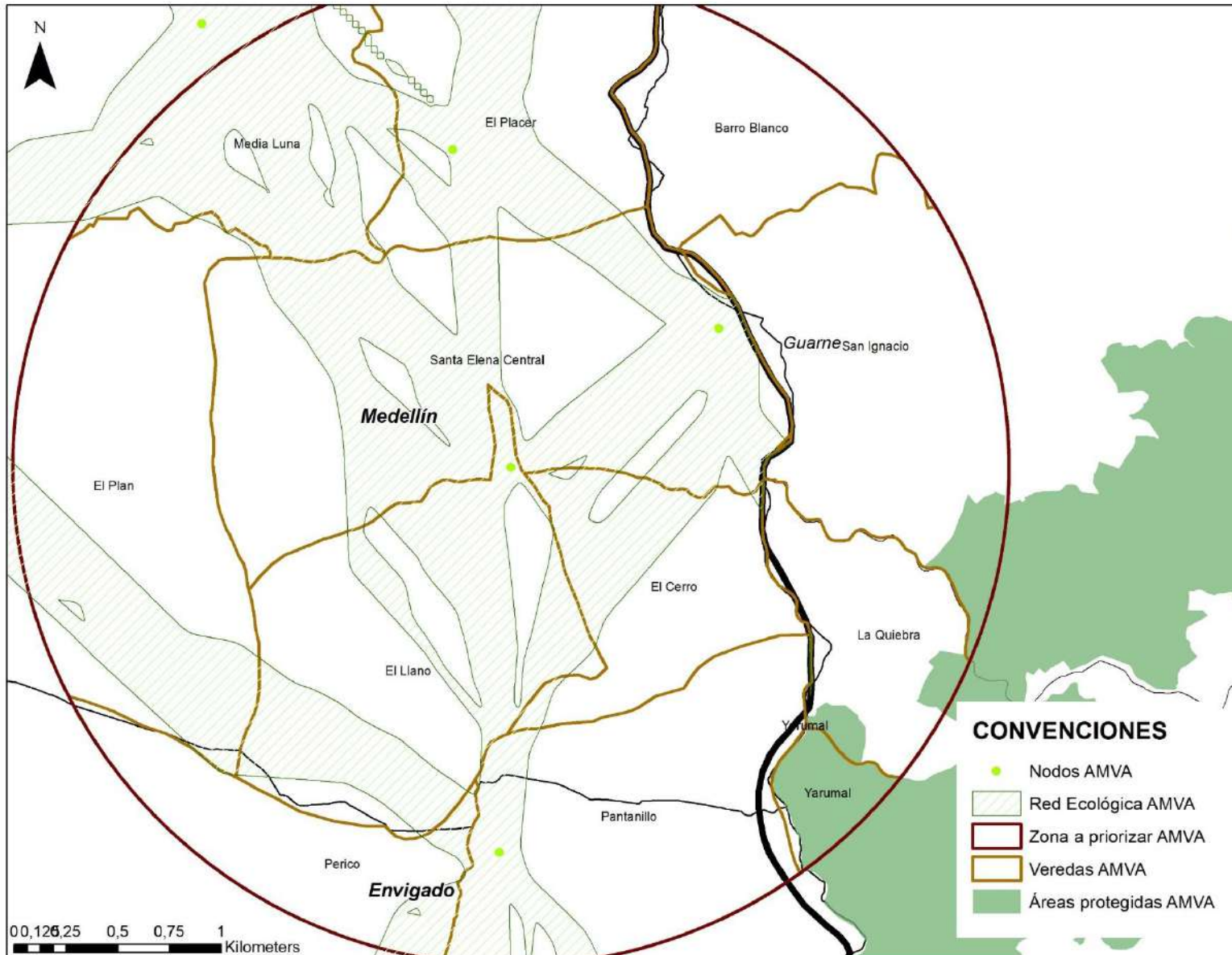
La zona a priorizar se encuentra ubicada entre los municipios de Medellín y Envigado

La Secretaría de Medio Ambiente de Envigado menciona que hay pasos de felinos en esos tramos

Priorización de 4 nodos



ÁREAS PRIORIZADAS POR AMVA

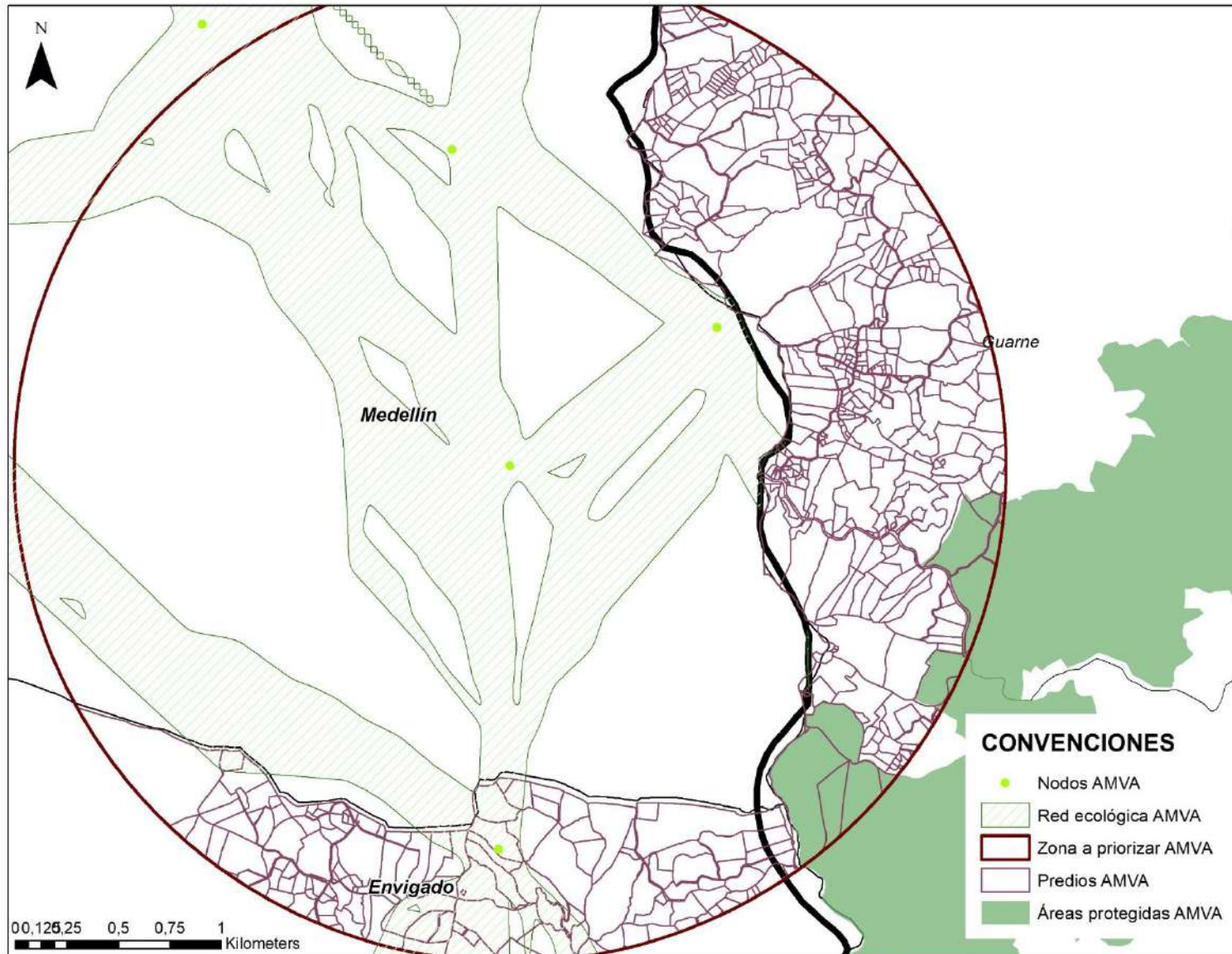


Los nodos priorizados se encuentran en las veredas de Santa Elena Central, El Llano, El Placer y Pantanillo

Representa 603,52 Ha

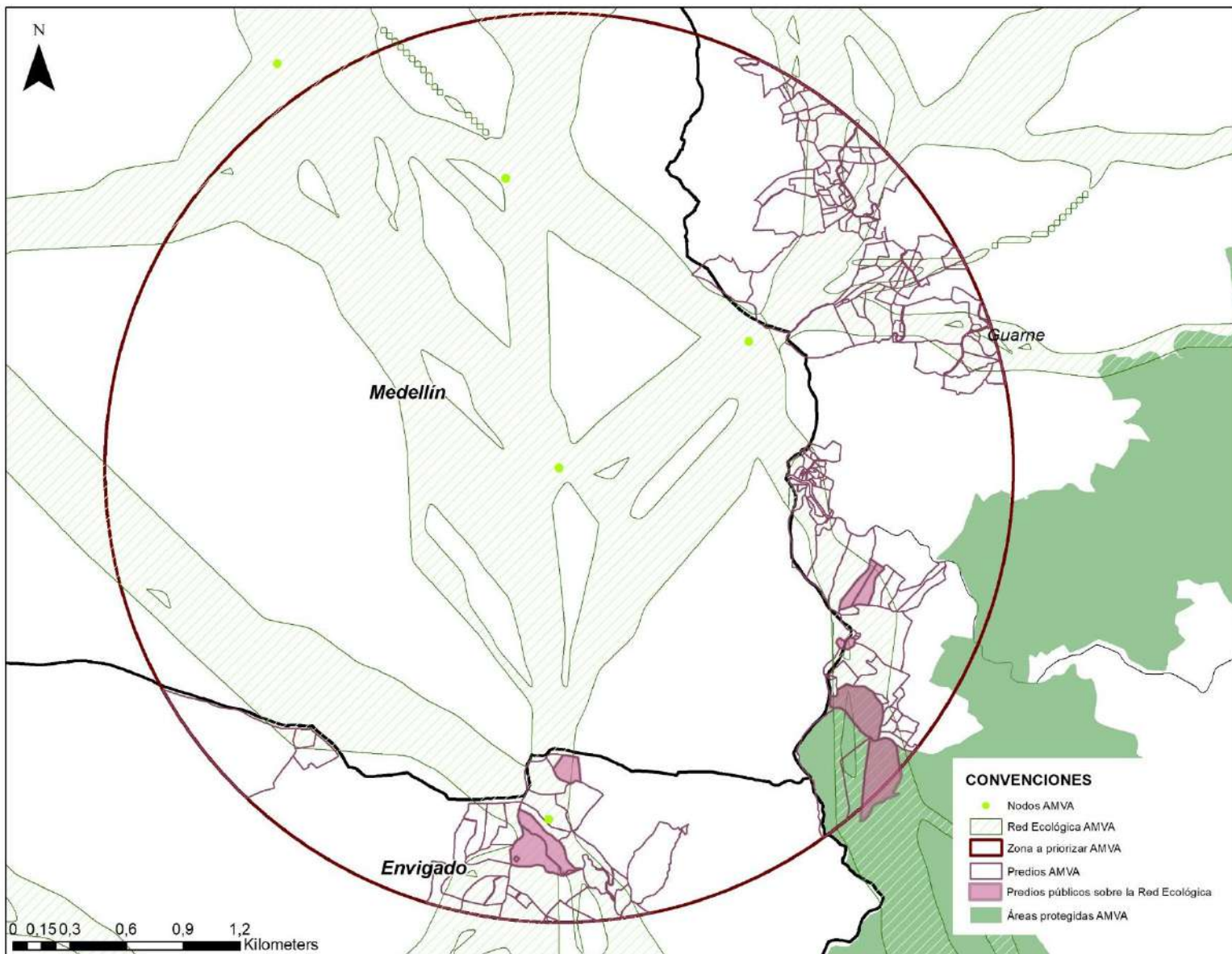


ÁREAS PRIORIZADAS POR AMVA



Base predial en la zona a priorizar AMVA

ÁREAS PRIORIZADAS POR AMVA



Base predial en la zona a priorizar AMVA

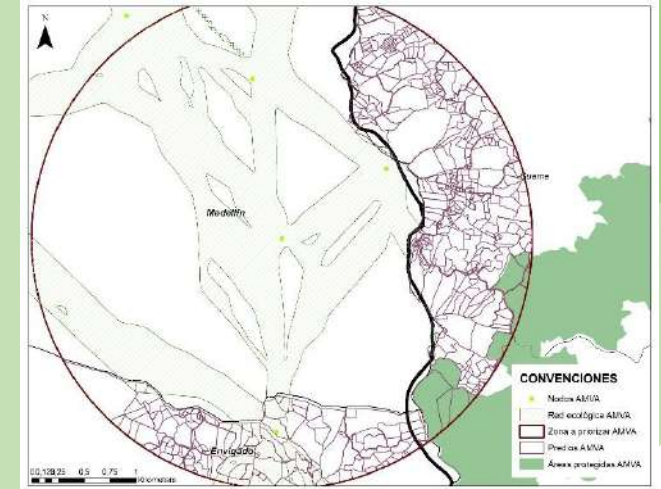
601 predios en la zona, y 191 que están sobre la REPA, 9 son predios públicos



GOBERNACIÓN DE ANTIOQUIA



ÁREAS PRIORIZADAS POR AMVA



Lugar dentro de la zona a priorizar, donde se encuentra uno de los nodos

Datos del lugar

Vereda: Pantanillo, Envigado
Predio del nodo: 2662001000000500174
Coordenada X: -75,497316
Coordenada Y: 6,18936



ÁREAS PRIORIZADAS POR AMVA



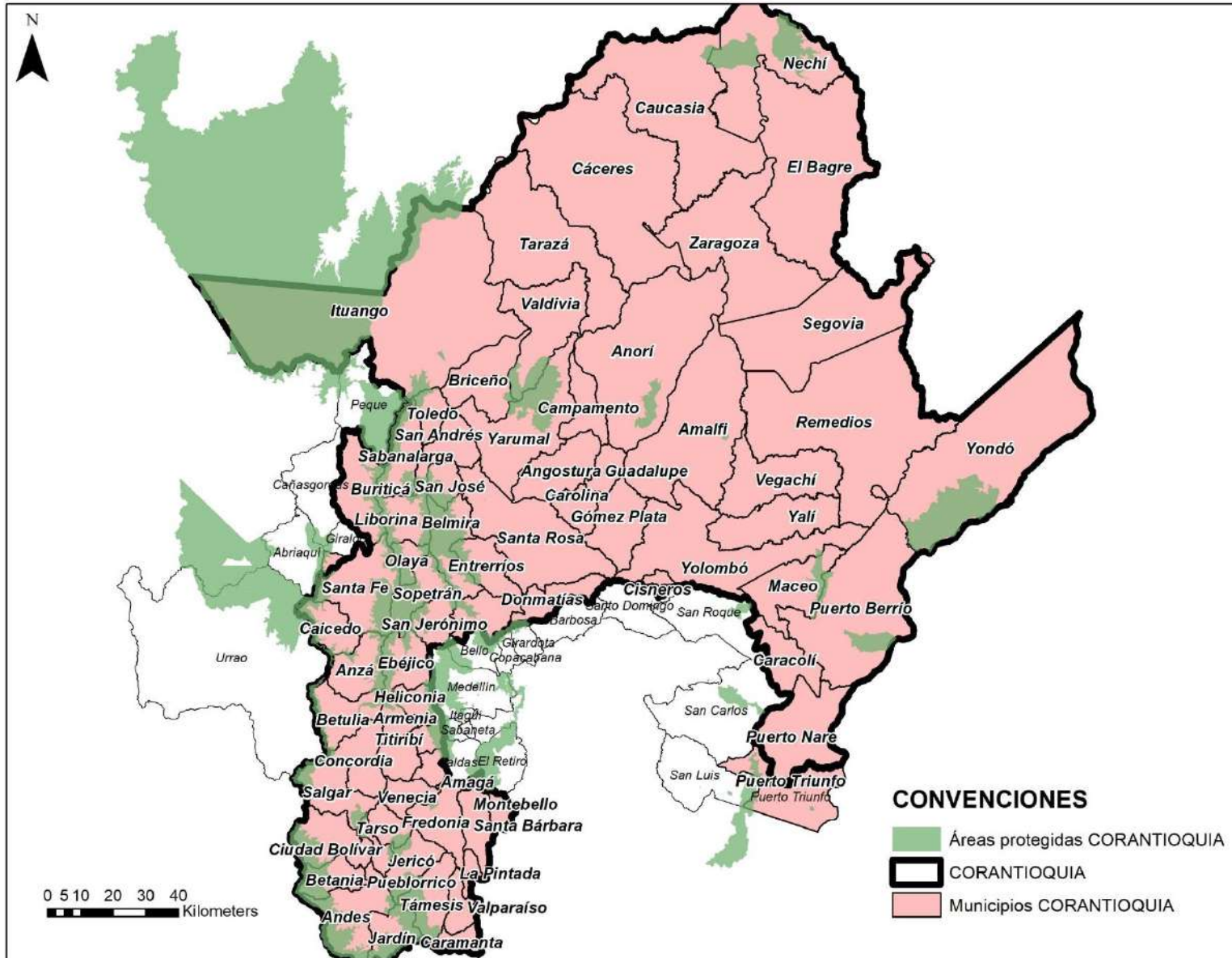
2018



2020

Imágenes satelitales del lugar especificado en dos diferentes años

CORANTIOQUIA



Municipios en la
jurisdicción de
CORANTIOQUIA



CORANTIOQUIA



Asesor técnico
WWF

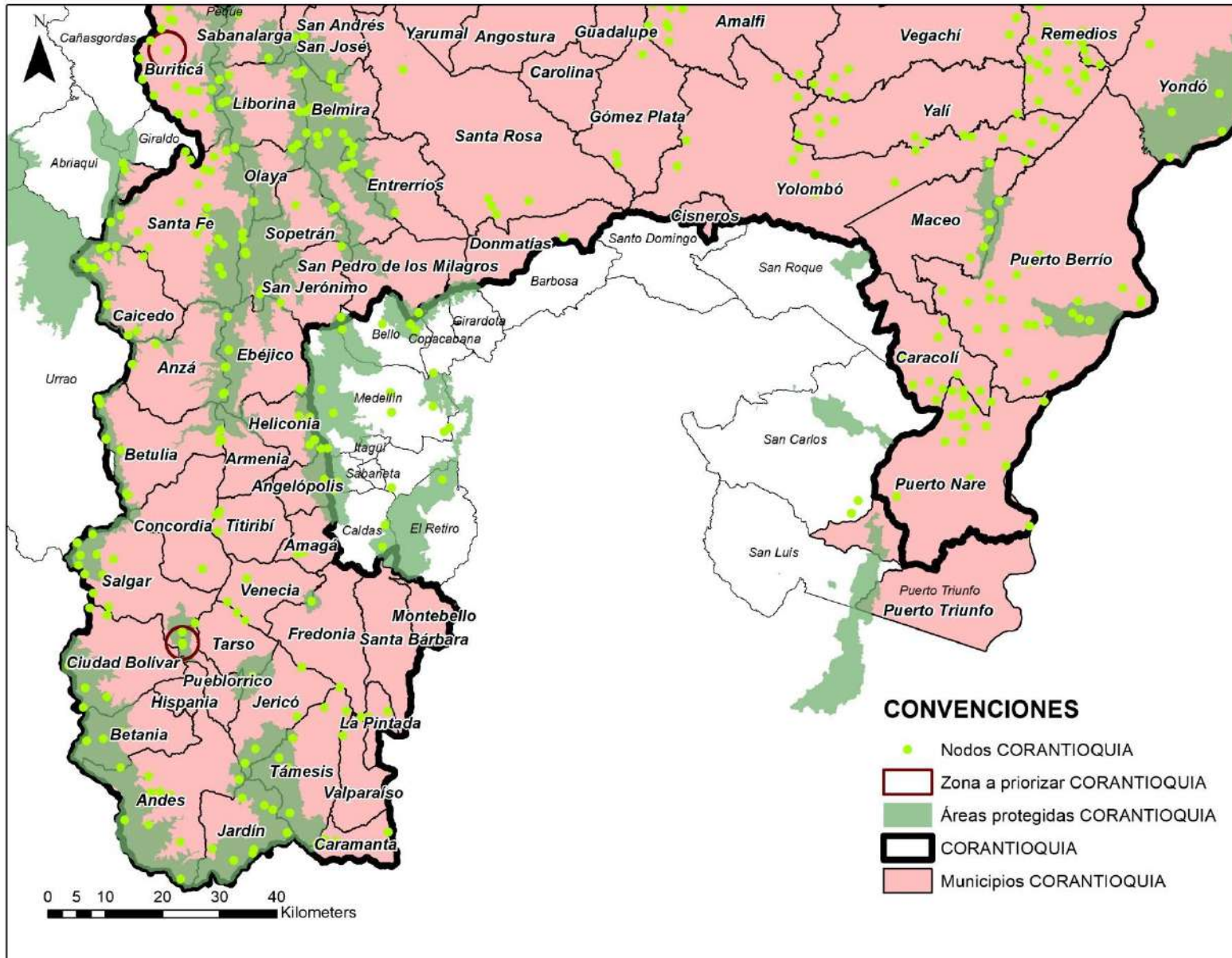
Emergencia
CLIMÁTICA
en el Departamento de
Antioquia



GOBERNACIÓN DE ANTIOQUIA



ÁREAS PRIORIZADAS POR CORANTIOQUIA

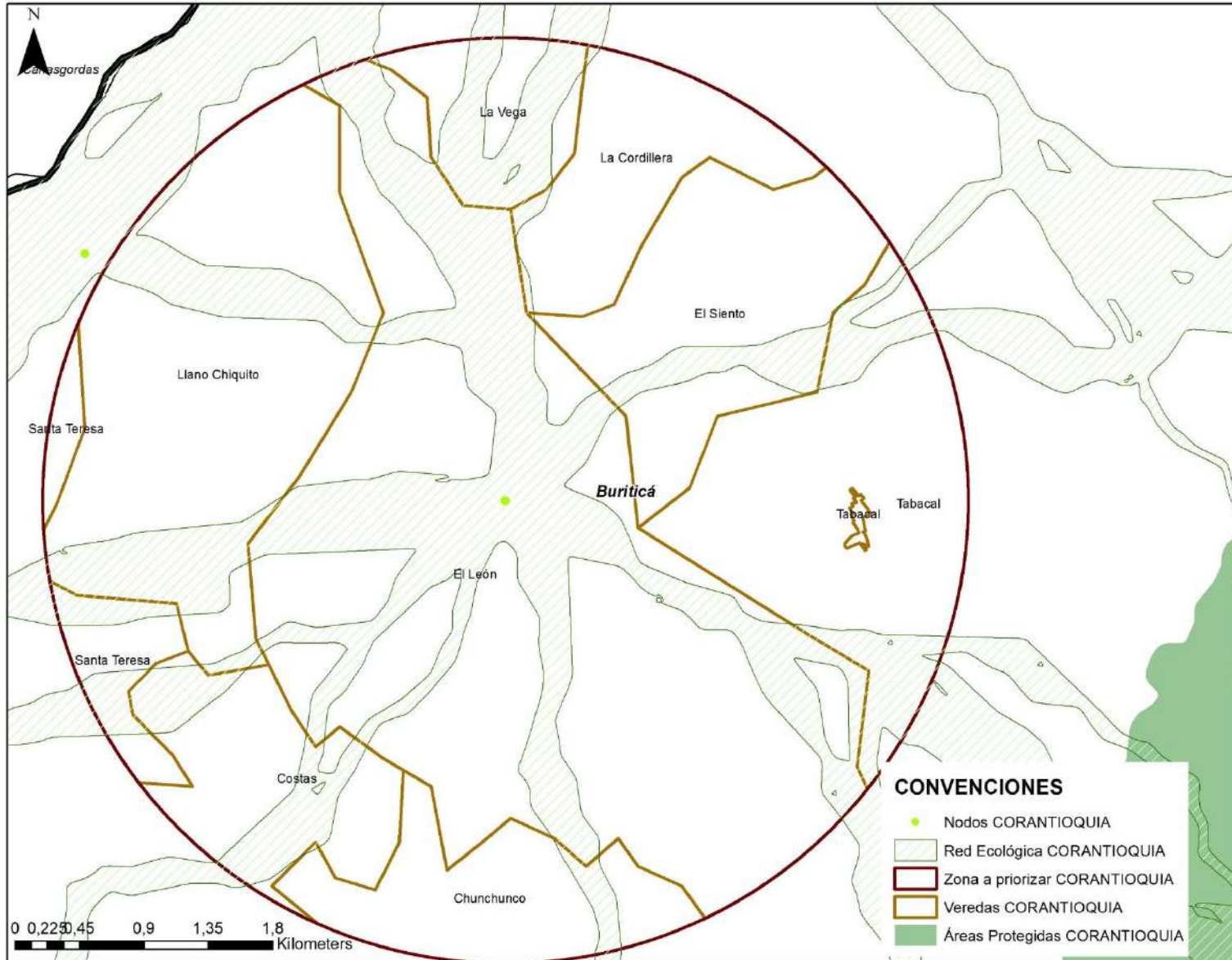


Se priorizaron dos zonas, una en el municipio de Buriticá y otra en nodos entre Salgar, Ciudad Bolívar y Pueblorrico

En la priorización se encuentran 4 nodos distribuidos en las dos zonas.



ÁREAS PRIORIZADAS POR CORANTIOQUIA



Zona priorizada en el municipio de Buriticá

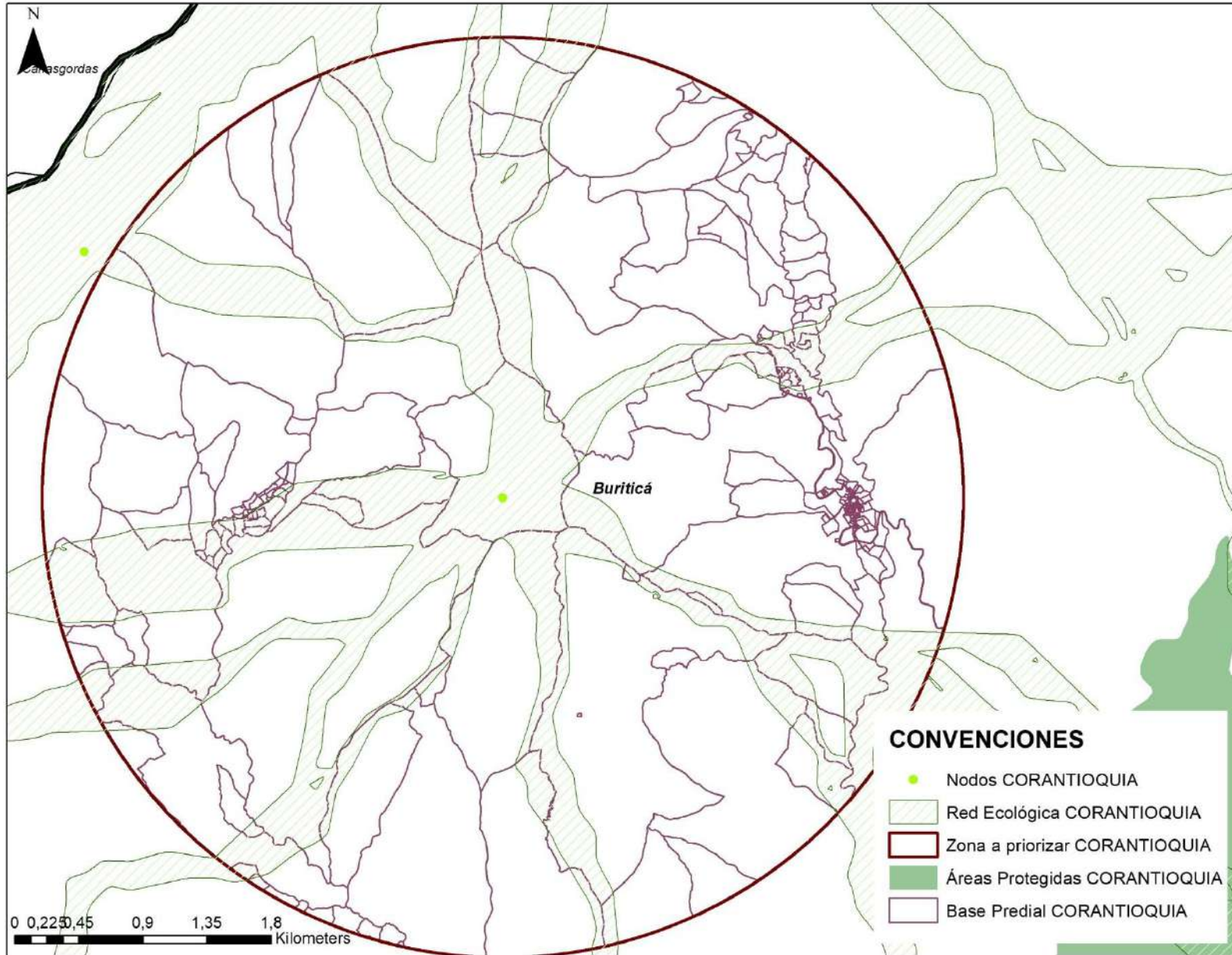
El nodo cuenta con **5 conexiones** y da paso a través de un corredor al AP Bosque Seco del Occidente Antioqueño

Los corredores que se forman están en las veredas La Vega, La Cordillera, El Siento, Tabacal, Chunchunco, Costas, Santa Teresa y Llano Chiquito

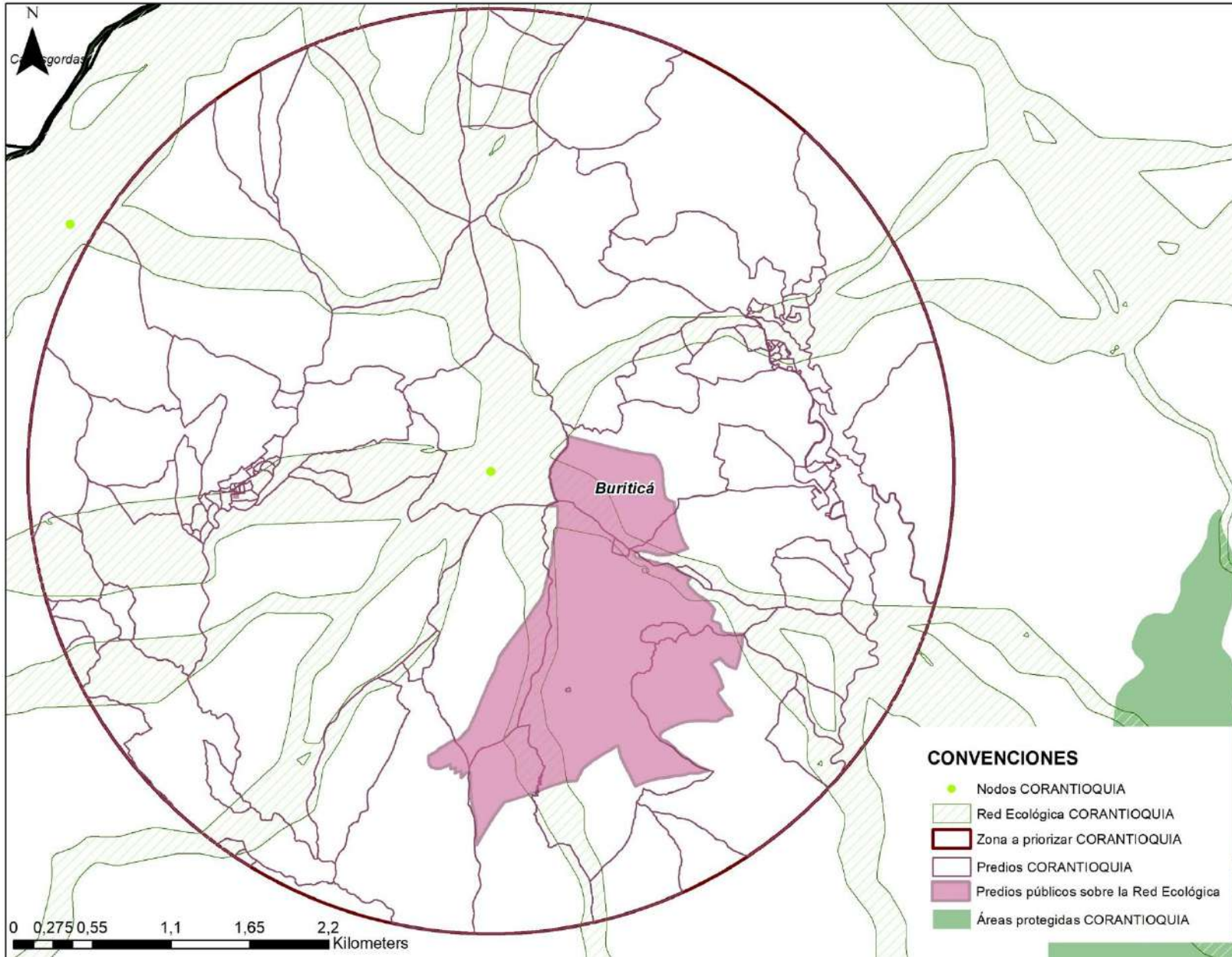
Representa 883,42 Ha

ÁREAS PRIORIZADAS POR CORANTIOQUIA

Base predial en la zona a priorizar CORANTIOQUIA



ÁREAS PRIORIZADAS POR CORANTIOQUIA



Base predial en la zona a priorizar CORANTIOQUIA

355 predios entre ambas zonas, **96 están sobre la REPA** en el municipio de **Buriticá**, de los cuales **2 son predios públicos**

ÁREAS PRIORIZADAS POR CORANTIOQUIA



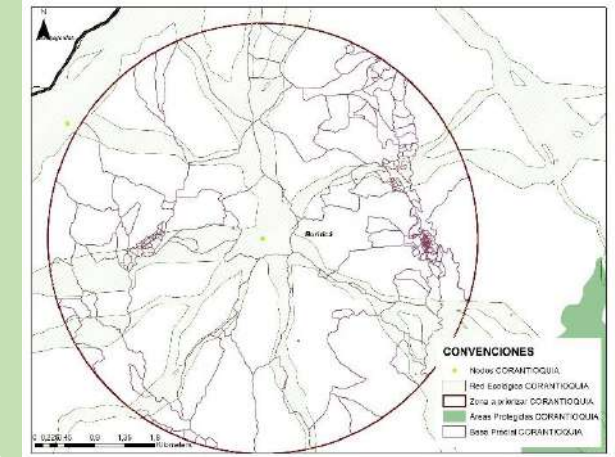
Datos del lugar

Vereda: Tabacal, Buriticá

Predio del nodo: 1132005000000200056

Coordenada X: -75,924832

Coordenada Y: 6,808541



El nodo se encuentra en **pico de montaña**, por lo que es complicado el acceso

En la vereda **Tabacal** se encuentra una ubicación para los **procesos de siembra**




Emergencia CLIMÁTICA
en el Departamento de Antioquia



ÁREAS PRIORIZADAS POR CORANTIOQUIA



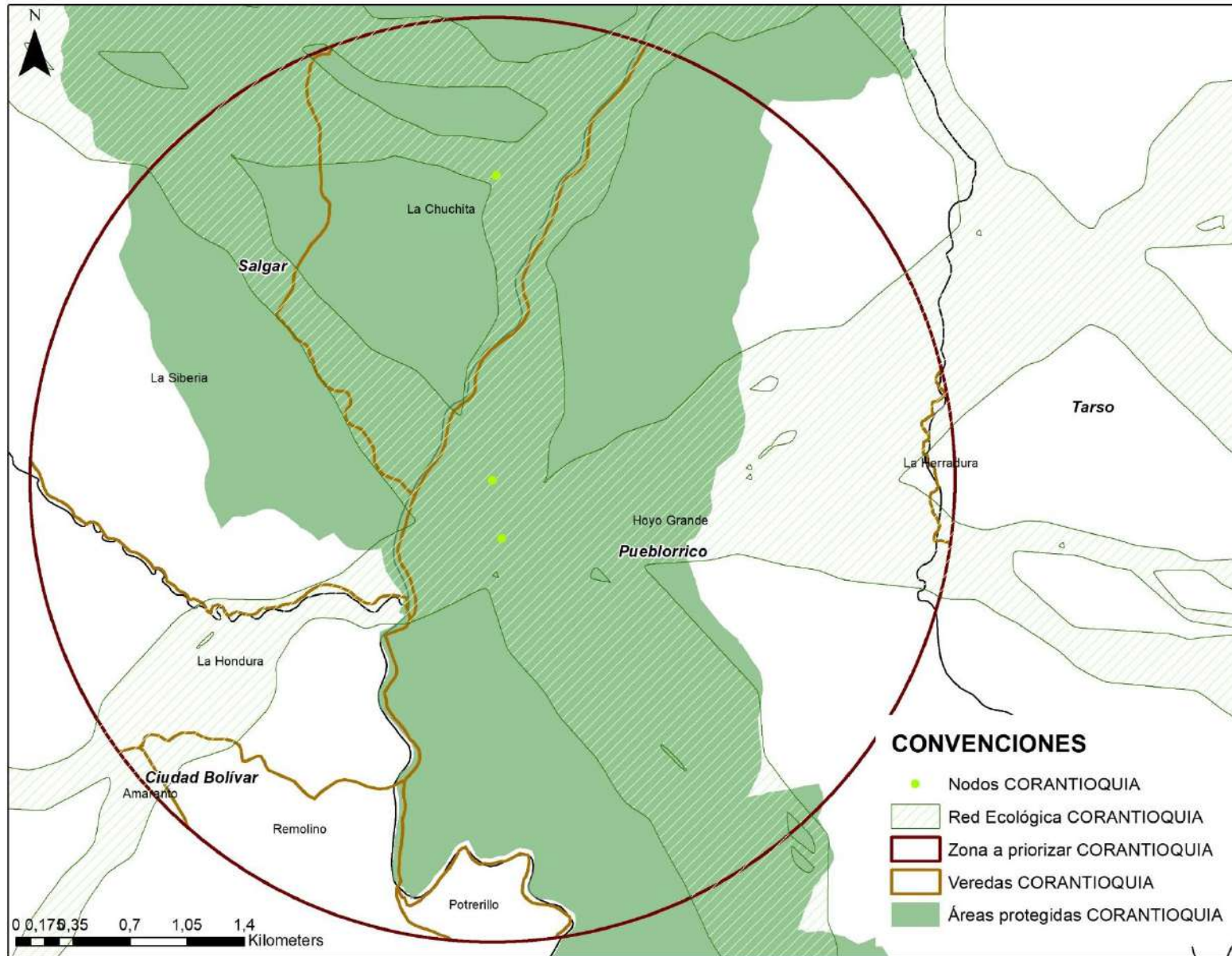
2014



2015

Imágenes satelitales del lugar especificado en dos diferentes años

ÁREAS PRIORIZADAS POR CORANTIOQUIA



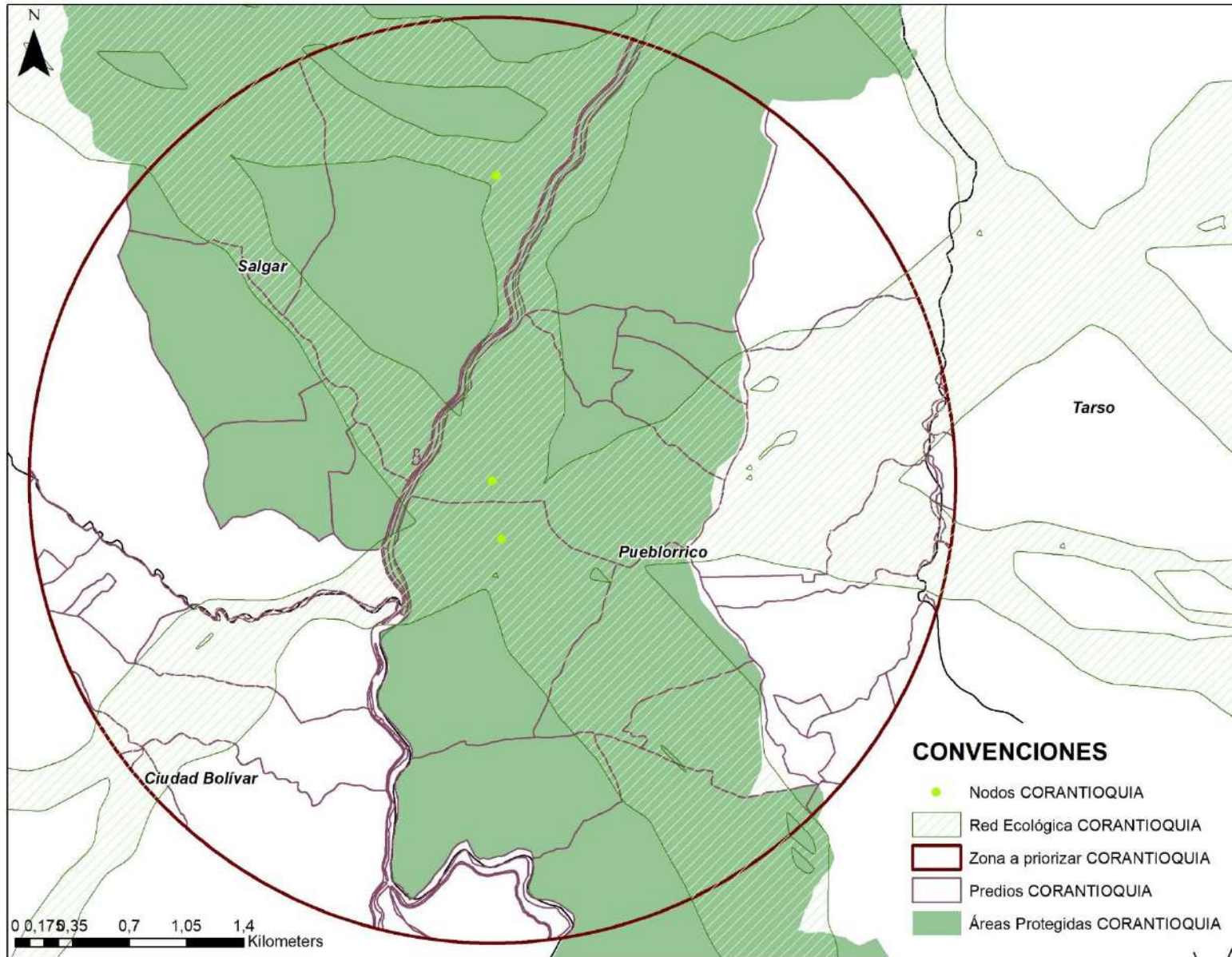
Zona con tres nodos en el área protegida Ríos Barroso y San Juan

Las veredas que hacen parte de estos corredores son: La Cuchita, La Siberia, Hoyo grande, La Herradura, Potrerillo, Remolino, Amaranto y La Hondura

Representa 1033,37 Ha



ÁREAS PRIORIZADAS POR CORANTIOQUIA

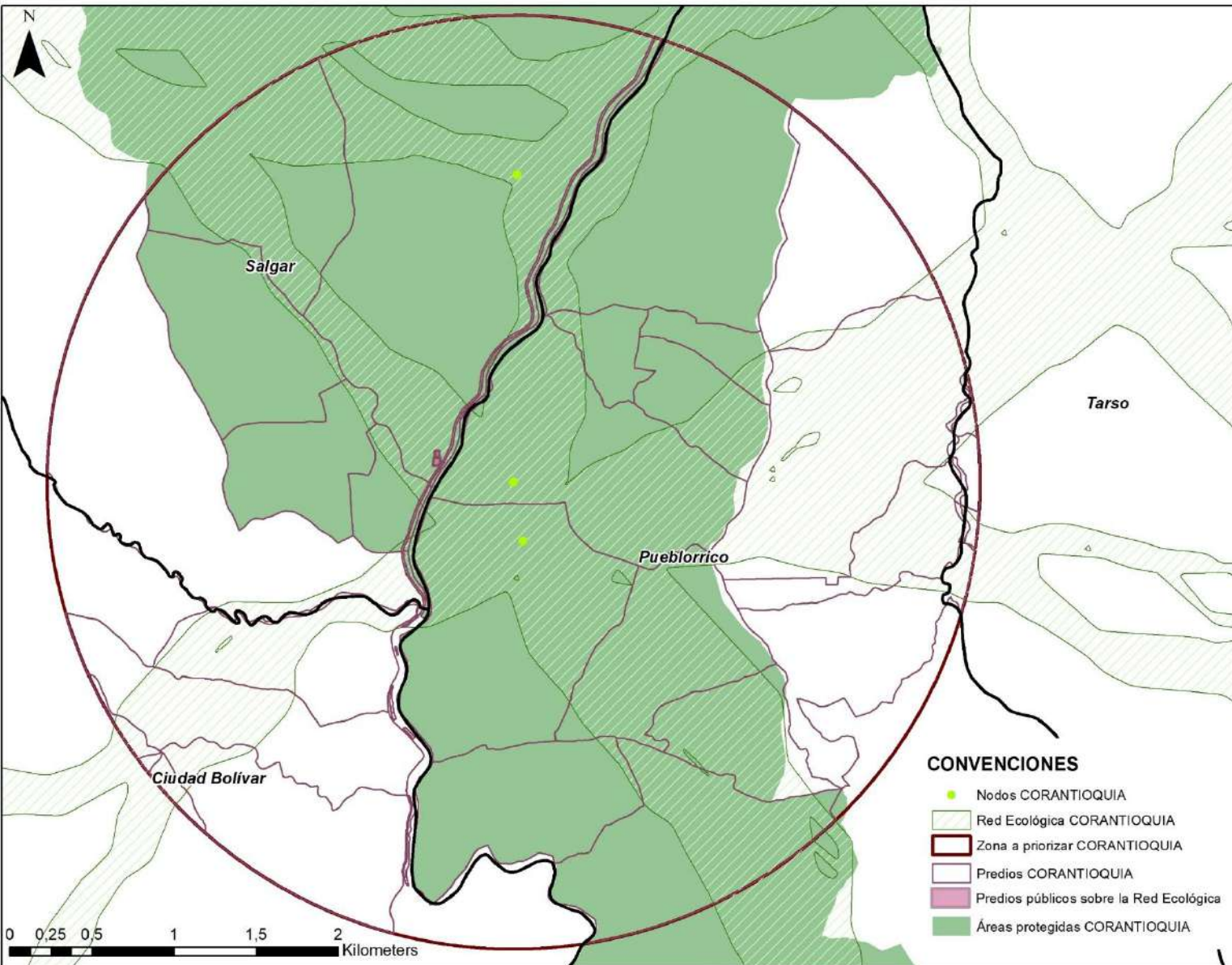


Base predial en la otra zona a priorizar CORANTIOQUIA

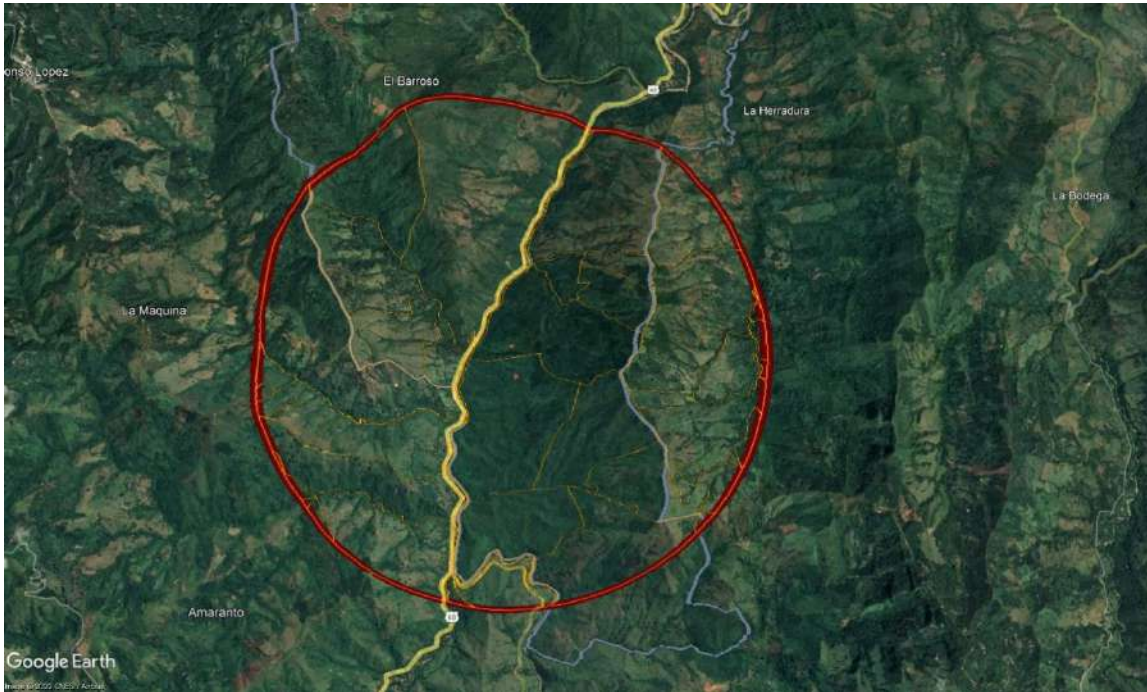
ÁREAS PRIORIZADAS POR CORANTIOQUIA

Base predial en la otra zona a priorizar CORANTIOQUIA


355 predios entre ambas zonas, **9 están sobre la REPA** en el municipio de **Ciudad Bolívar**, **18 en Pueblorrico**, **10 en Salgar** y **7 en Tarso**. De estos predios, **2 son públicos**



ÁREAS PRIORIZADAS POR CORANTIOQUIA



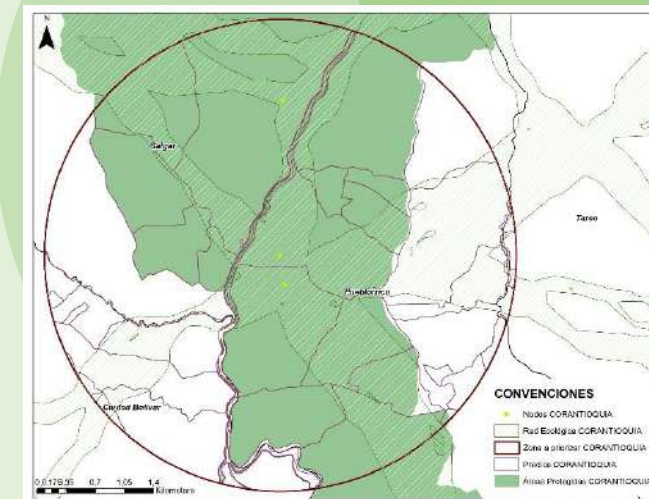

Área priorizada cotada por altas montañas



Mayoritariamente de difícil acceso



ÁREAS PRIORIZADAS POR CORANTIOQUIA



**En la vía Ciudad Bolívar
– Peñalista se encuentra
un predio de fácil acceso**

Datos del lugar

Vereda: La Botija, Salgar
Predio: 6422002000000300006
Coordenada X: -75,885537
Coordenada Y: 5,924666

Asesor técnico



**Emergencia
CLIMÁTICA**
en el Departamento de Antioquia

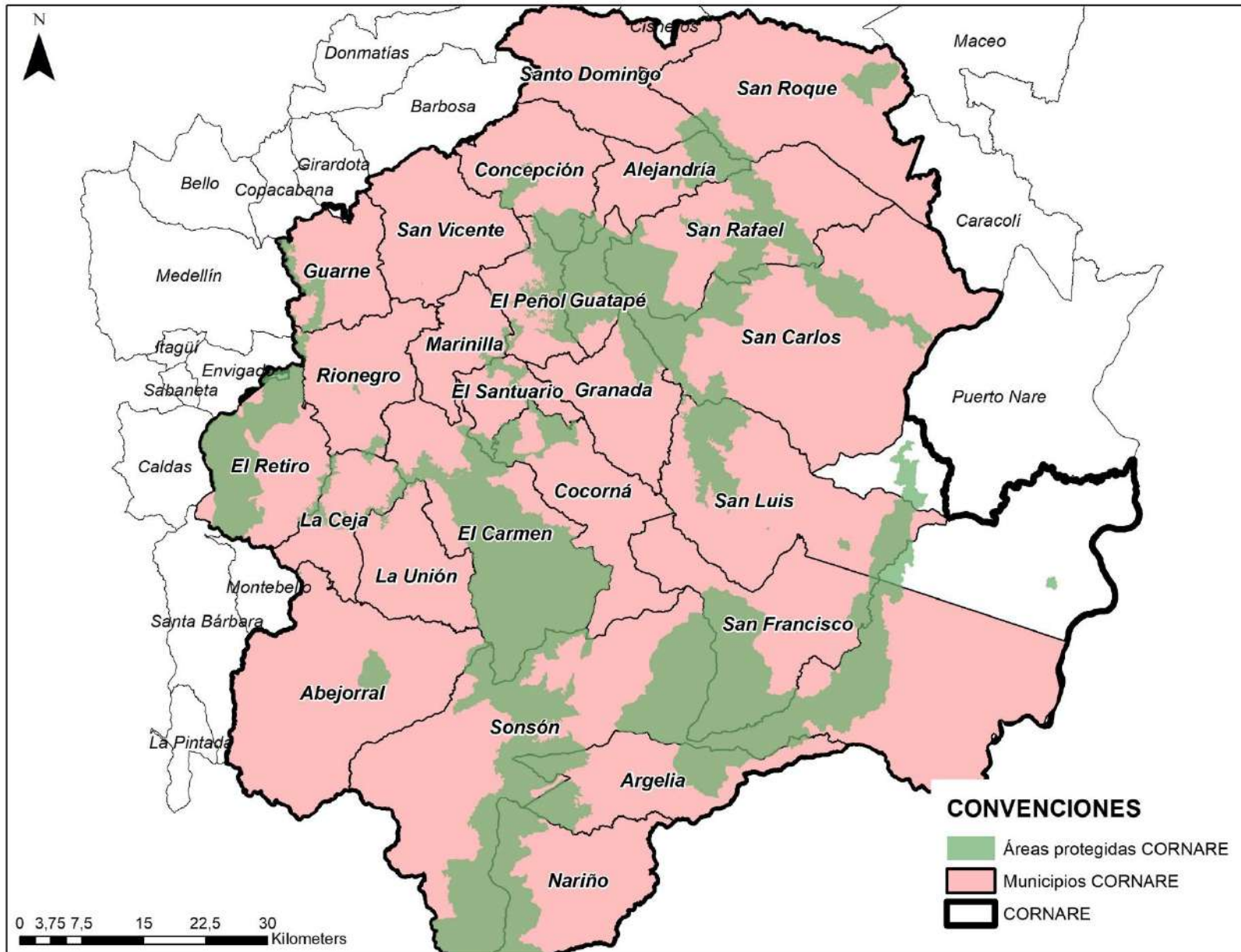


GOBERNACIÓN DE ANTIOQUIA



UNIDOS

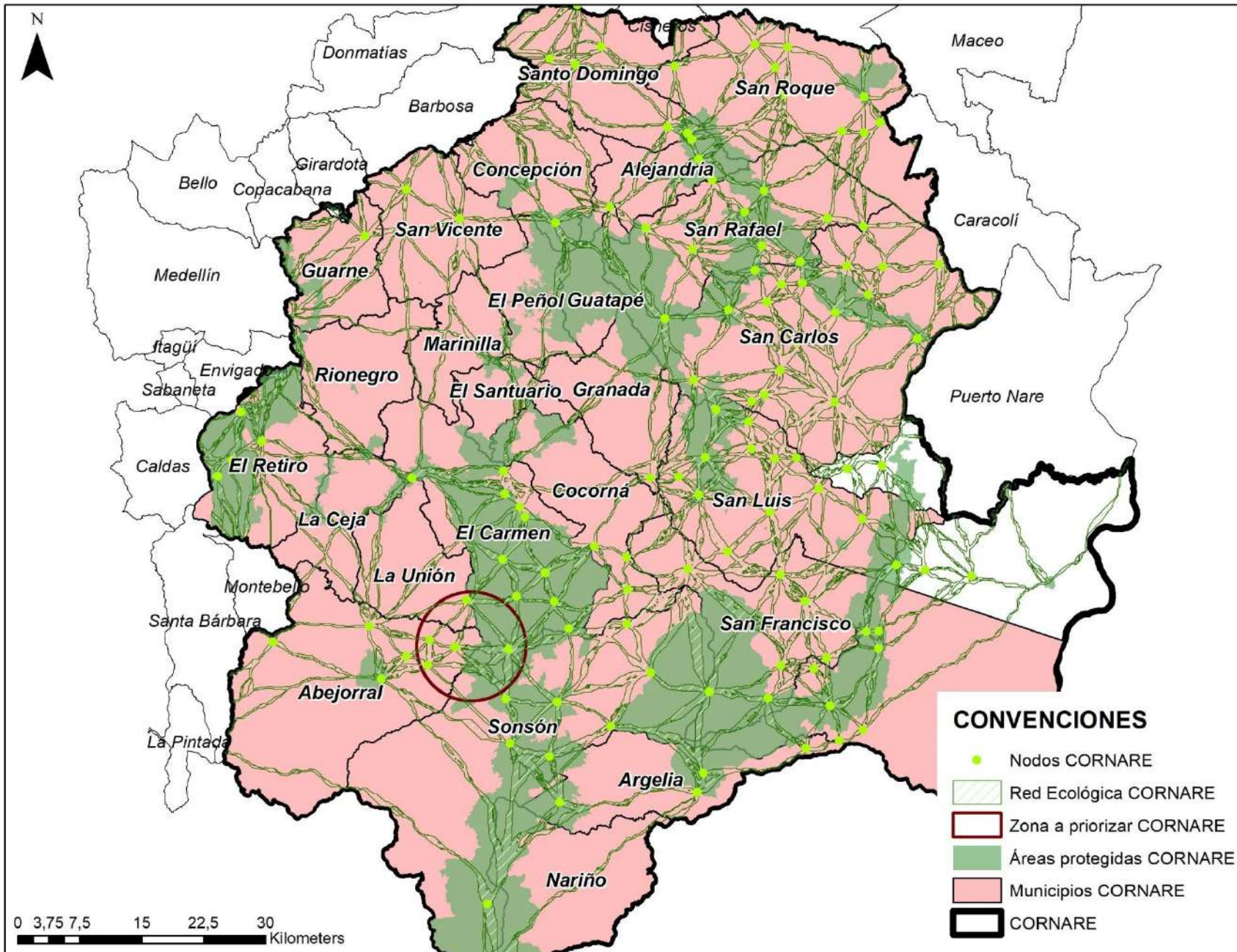
CORNARE



Municipios en la
jurisdicción de
CORNARE



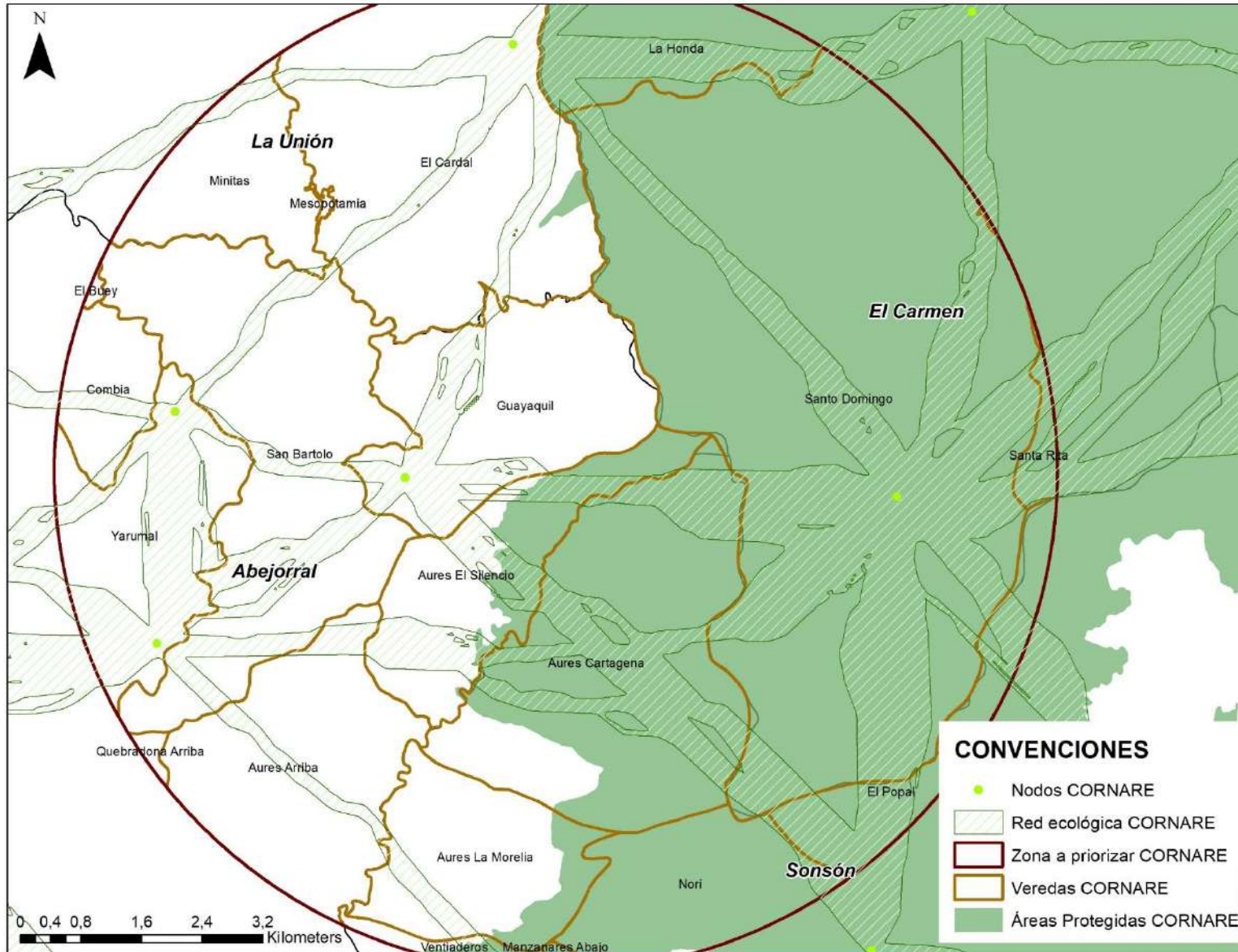
ÁREAS PRIORIZADAS POR CORNARE



Zona entre dos áreas protegidas: **Páramo de Vida Maitama Sonsón** y **Canones de los Ríos Melcocho y Santo Domingo**

Priorización de **5 nodos**

ÁREAS PRIORIZADAS POR CORNARE

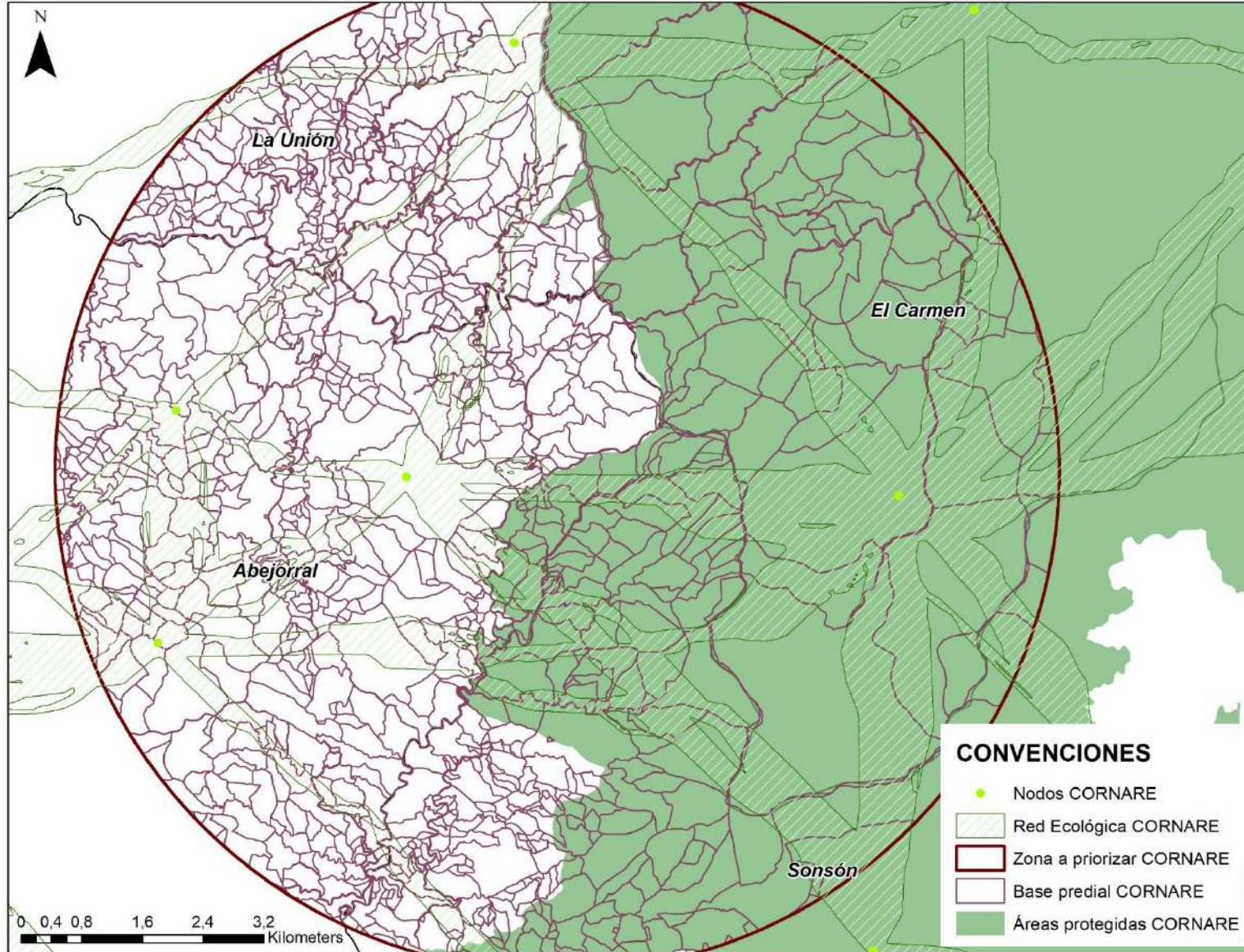


Los nodos del área priorizada se encuentran en las veredas Guayaquil, Yarumal, Santo Domingo y El Cardal

El nodo con más conexiones se encuentra en una zona de difícil acceso

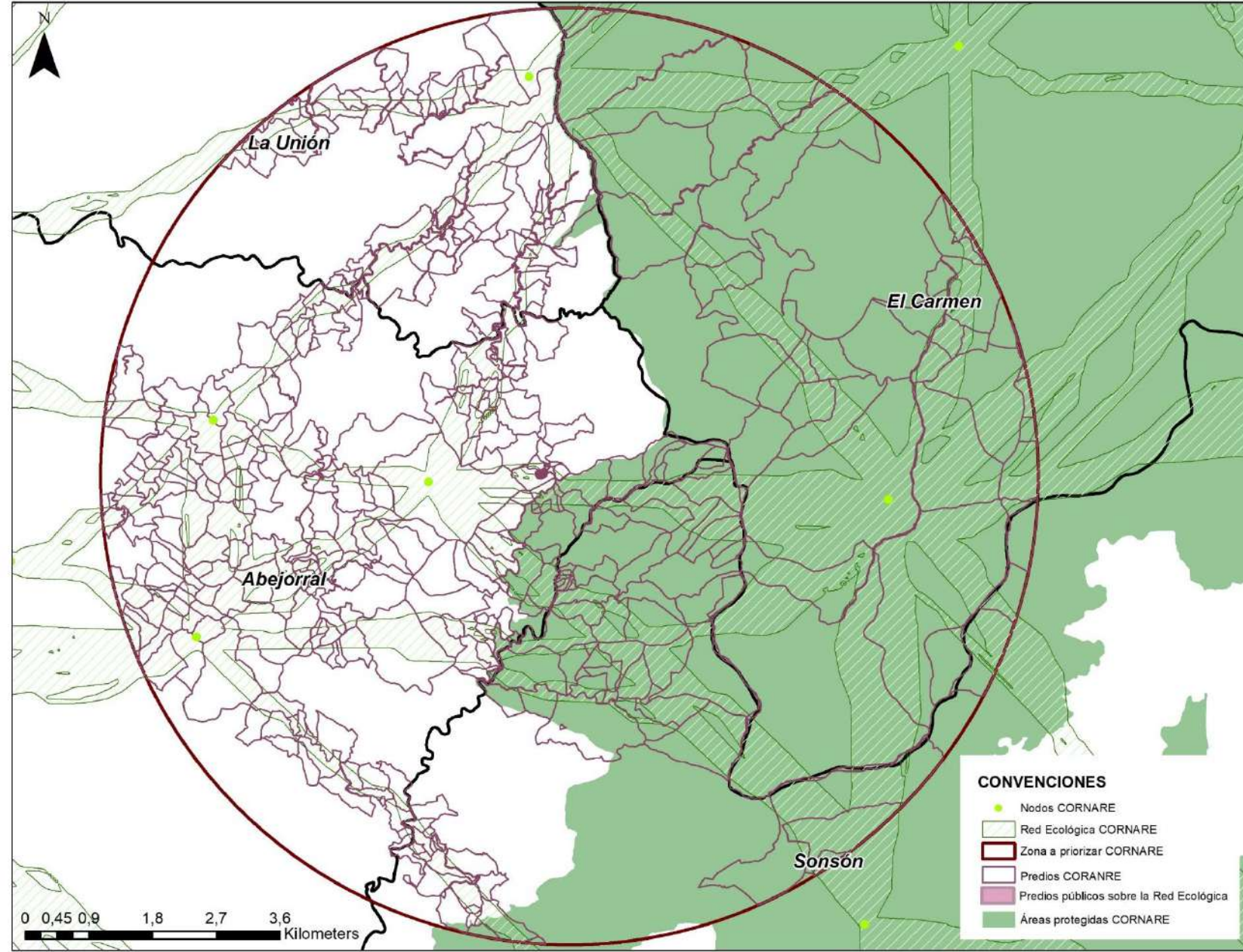
Representa 3961,43 Ha

ÁREAS PRIORIZADAS POR CORNARE



Base predial en la otra zona a priorizar CORNARE

ÁREAS PRIORIZADAS POR CORNARE



Base predial en la otra zona a priorizar CORNARE

1379 predios en la zona, y 709 que están sobre la REPA y un micropredio público



Emergencia CLIMÁTICA
en el Departamento de Antioquia

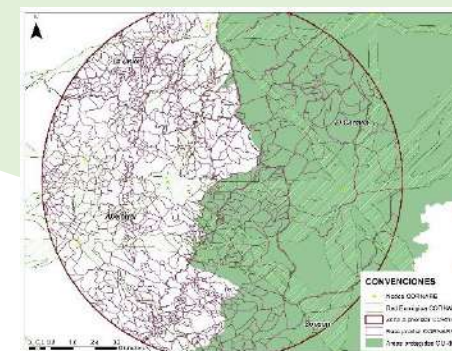


ÁREAS PRIORIZADAS POR CORNARE



Vereda: Guayaquil, Abejorral
Pedio: 0022001000004200051
Coordenada X: -75,295465
Coordenada Y: 5,866566

Datos del lugar



Asesor técnico



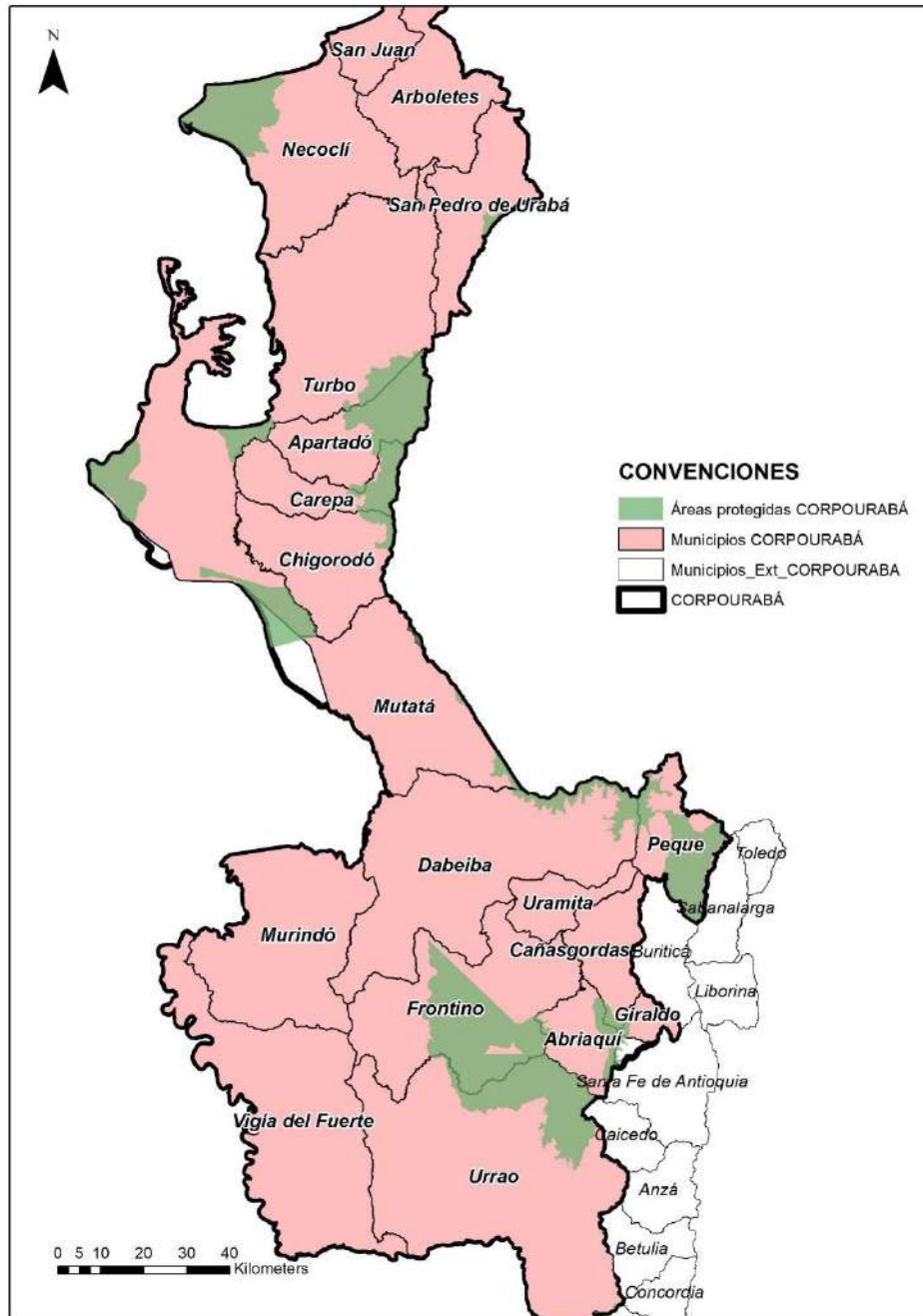
Emergencia CLIMÁTICA
en el Departamento de Antioquia



GOBERNACIÓN DE ANTIOQUIA



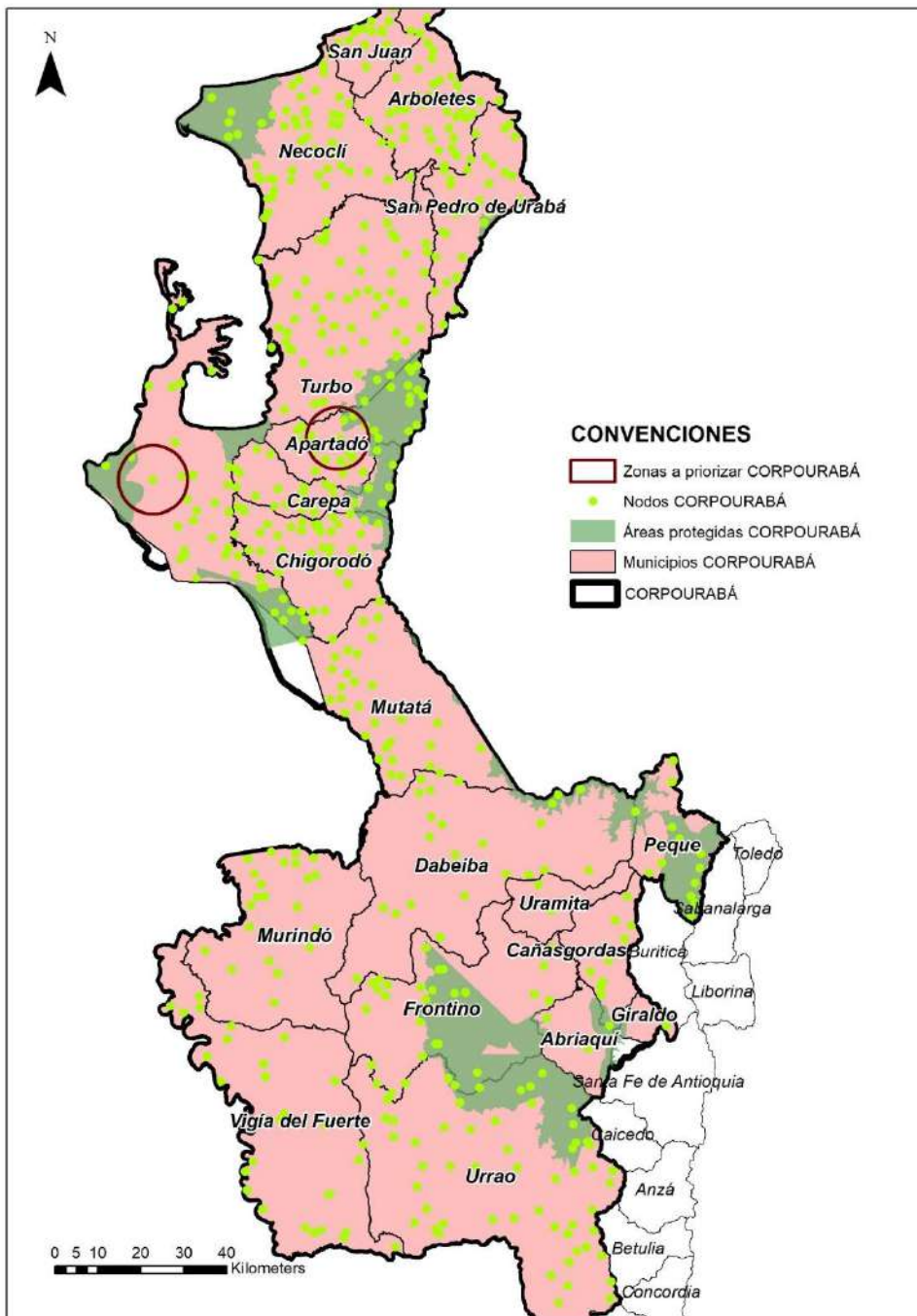
CORPOURABÁ



Municipios en la jurisdicción de CORPOURABÁ

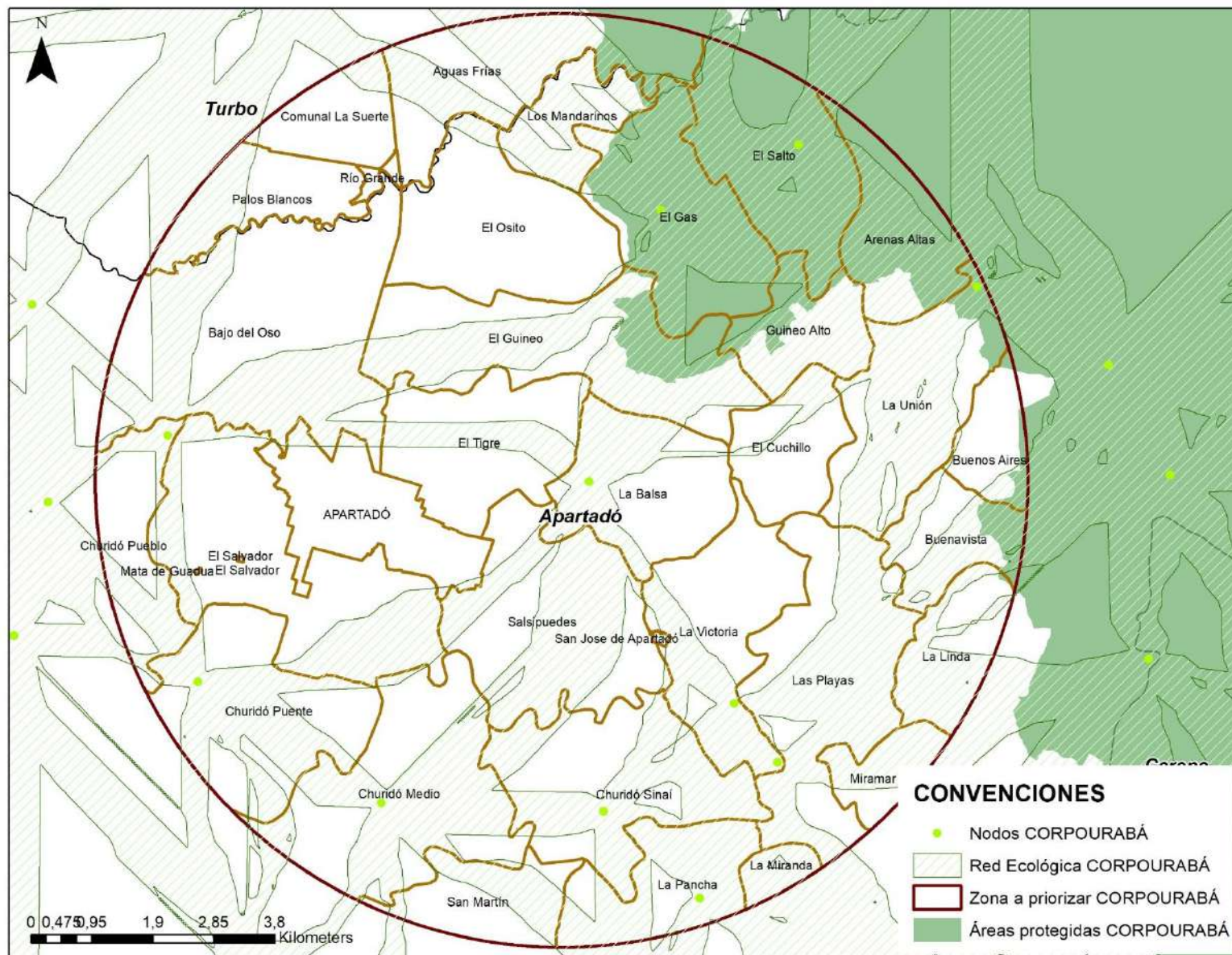


ÁREAS PRIORIZADAS POR CORPOURABÁ



14 nodos distribuidos entre Apartadó y Turbo. Siendo el primero con más puntos nodales

ÁREAS PRIORIZADAS POR CORPOURABÁ



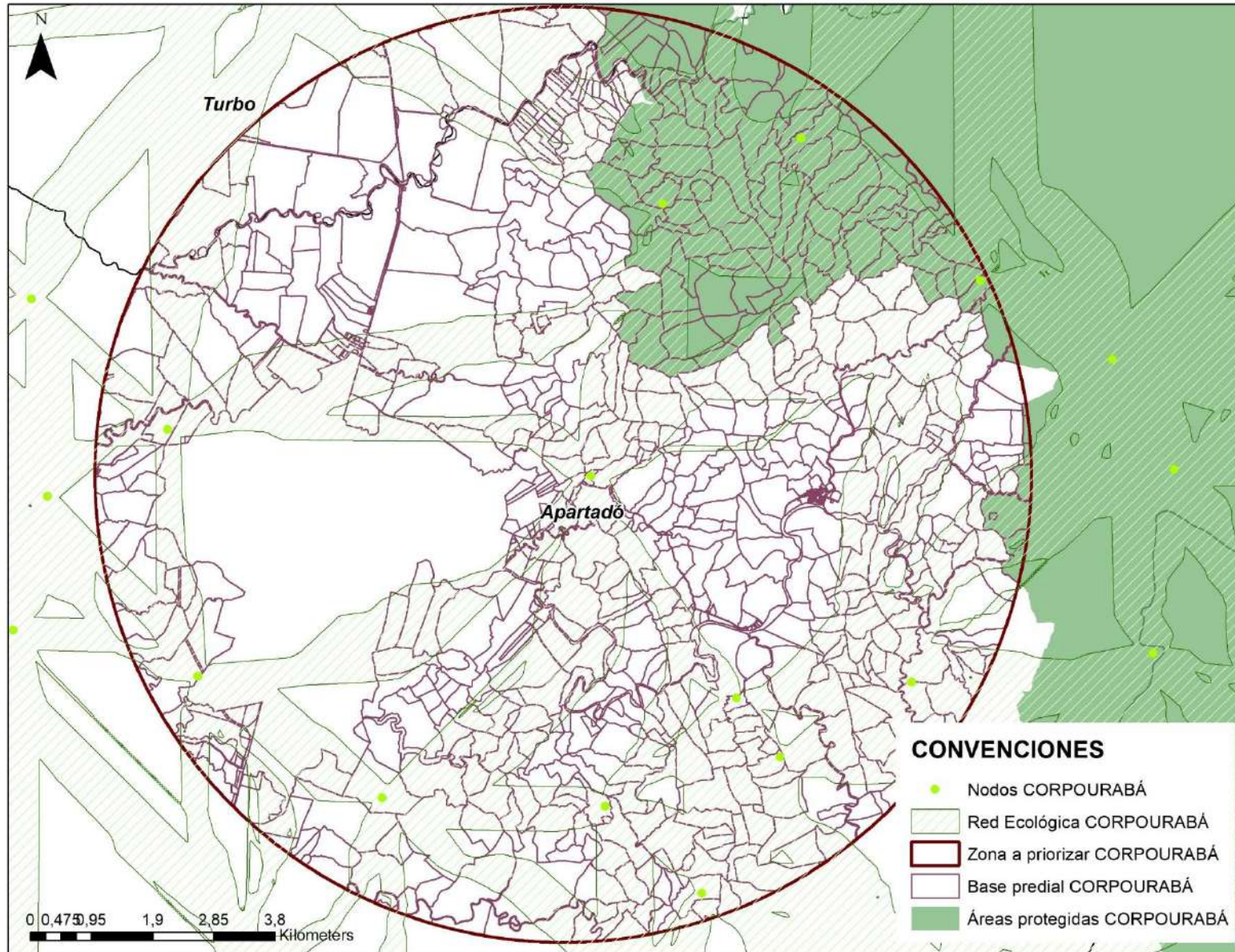
Los nodos se encuentran en las veredas Churidó Pueblo, Churidó Puente, Churidó Medio, La Pancha, Churidó Sinaí, La Victoria, La Balsa, El Gas y El Salto

Áreas protegidas como Serranía de Abibe, y PNN Paramillo

Representa 8873,49 ha

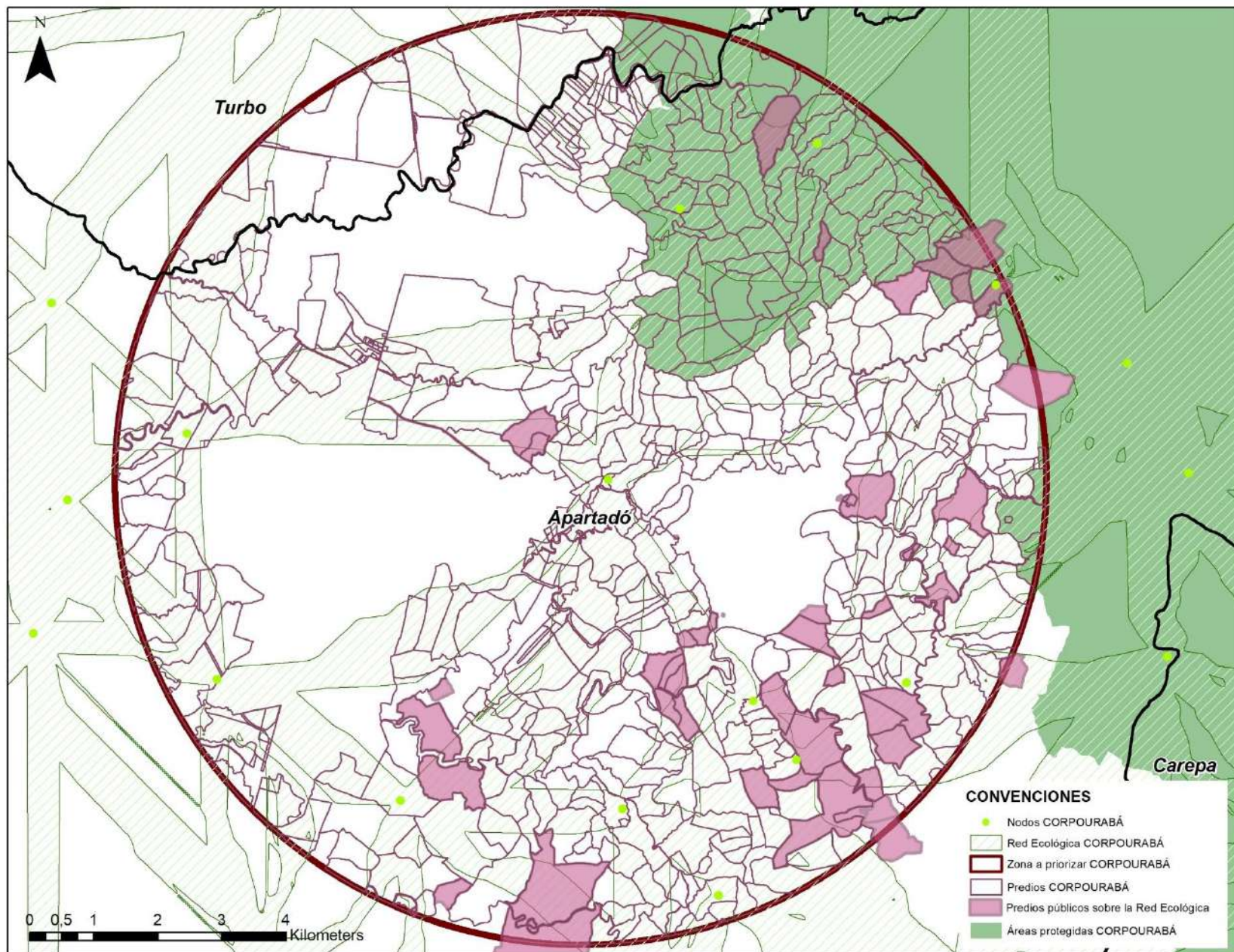


ÁREAS PRIORIZADAS POR CORPOURABÁ



Base predial en la zona de Apartadó

ÁREAS PRIORIZADAS POR CORPOURABÁ



Base predial en la zona de Apartadó

1034 predios entre ambas zonas, y 652 que están sobre la REPA entre Turbo y Apartadó. Son 52 predios los que están sobre la REPA en la zona a priorizar



ÁREAS PRIORIZADAS POR CORPOURABÁ



Predio ubicado **cerca del nodo con más conexiones** de la zona de Apartadó

Datos del lugar

Vereda: La Balsa, Apartadó
Predio: 0452004000001500011
Coordenada X: -76,596142
Coordenada Y: 7,886322



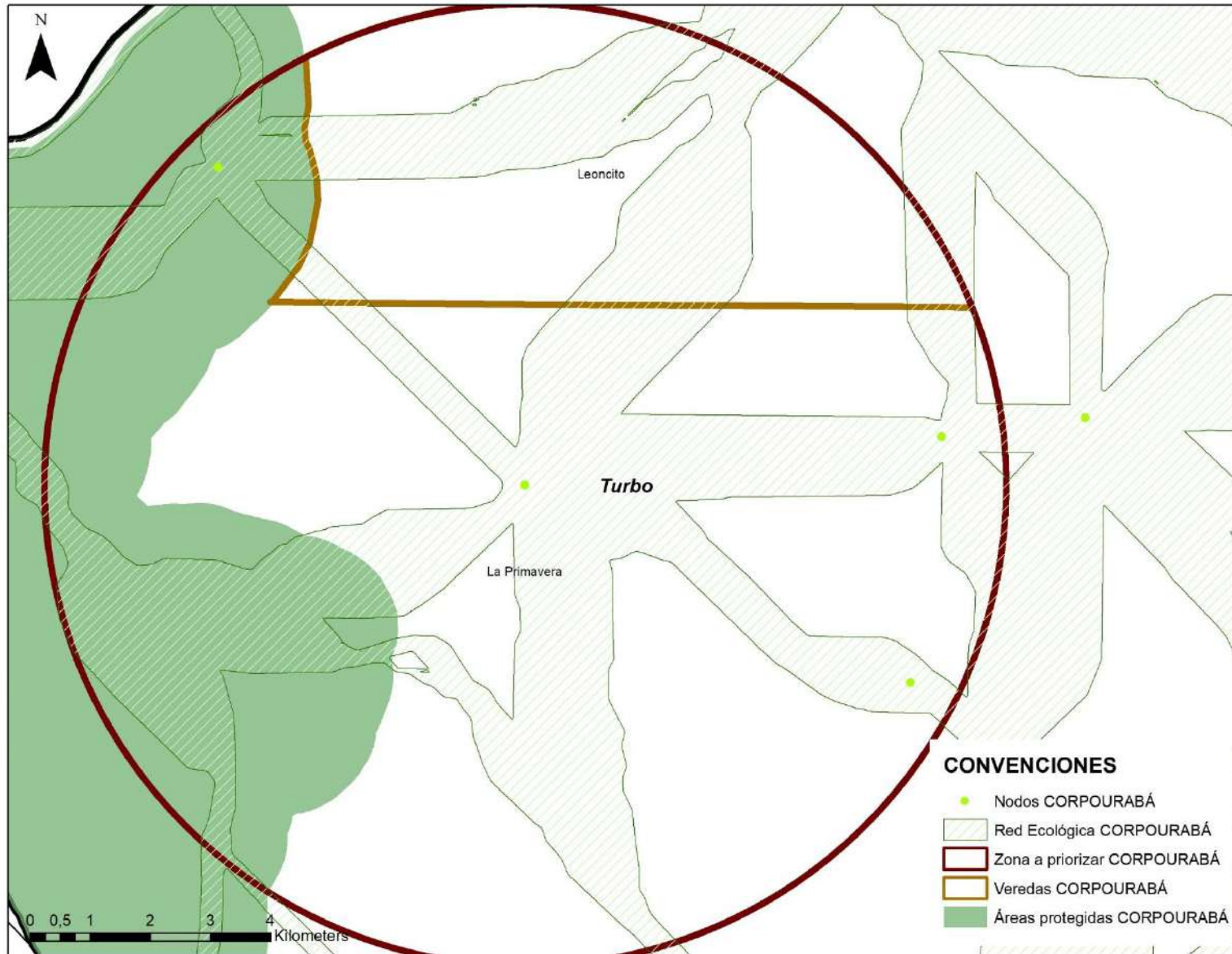
ÁREAS PRIORIZADAS POR CORPOURABÁ



Predio en el año 2011



ÁREAS PRIORIZADAS POR CORPOURABÁ

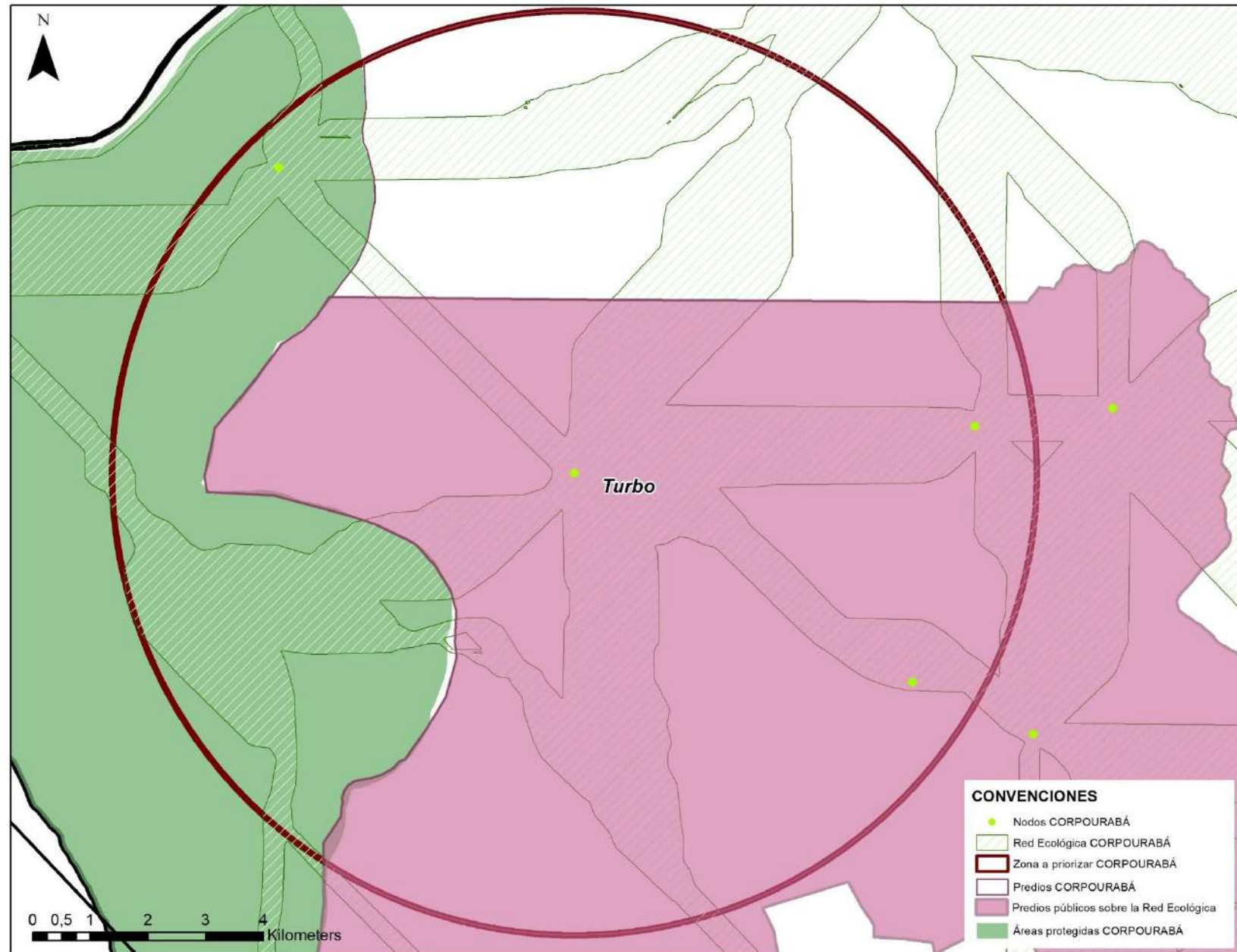


Cuatro nodos, siendo el ubicado en la vereda La Primavera es el que cuenta con más tramos de corredores

Zona donde se encuentra PNN Los Katios

Representa 7884,52 Ha

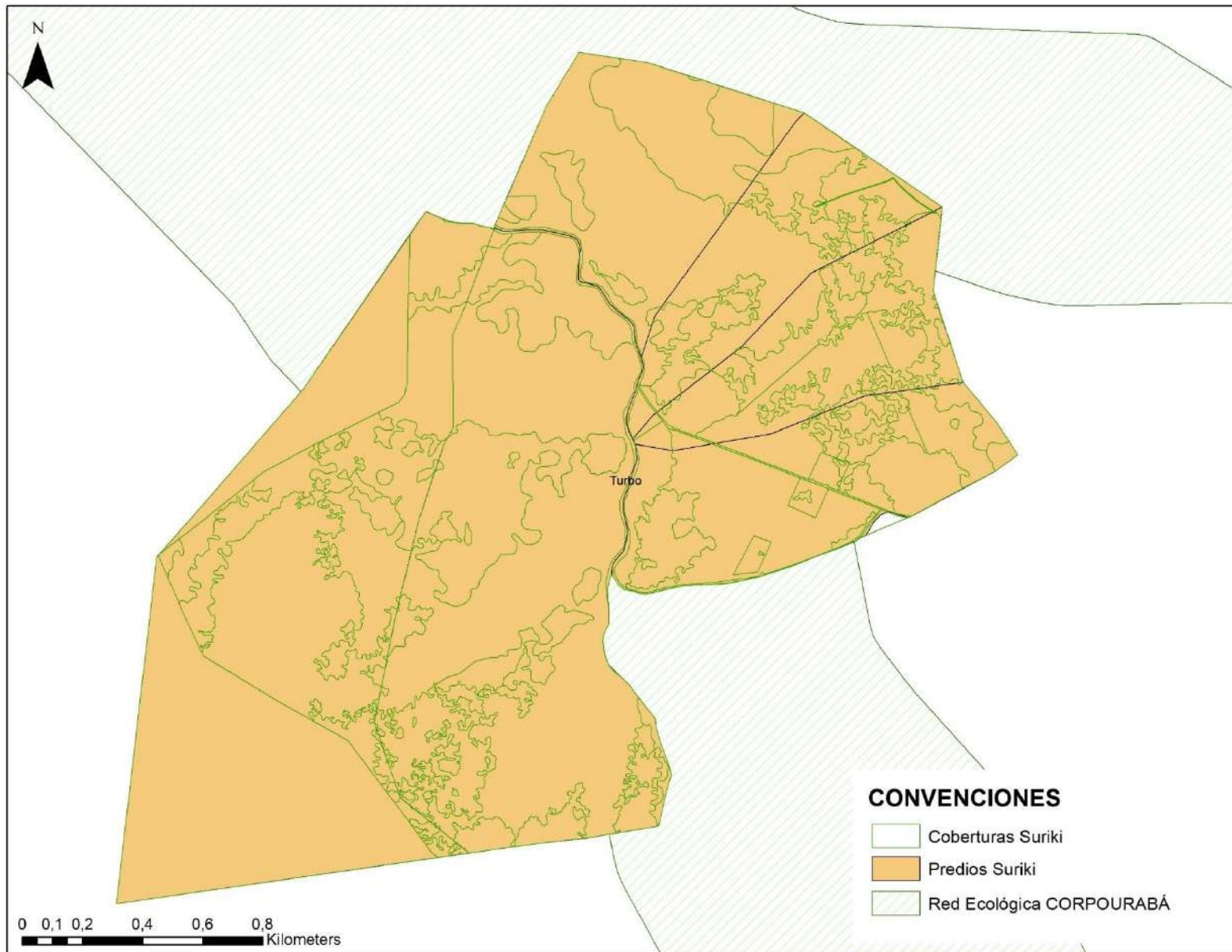
ÁREAS PRIORIZADAS POR CORPOURABÁ



Base predial en la otra zona a priorizar CORPOURABÁ

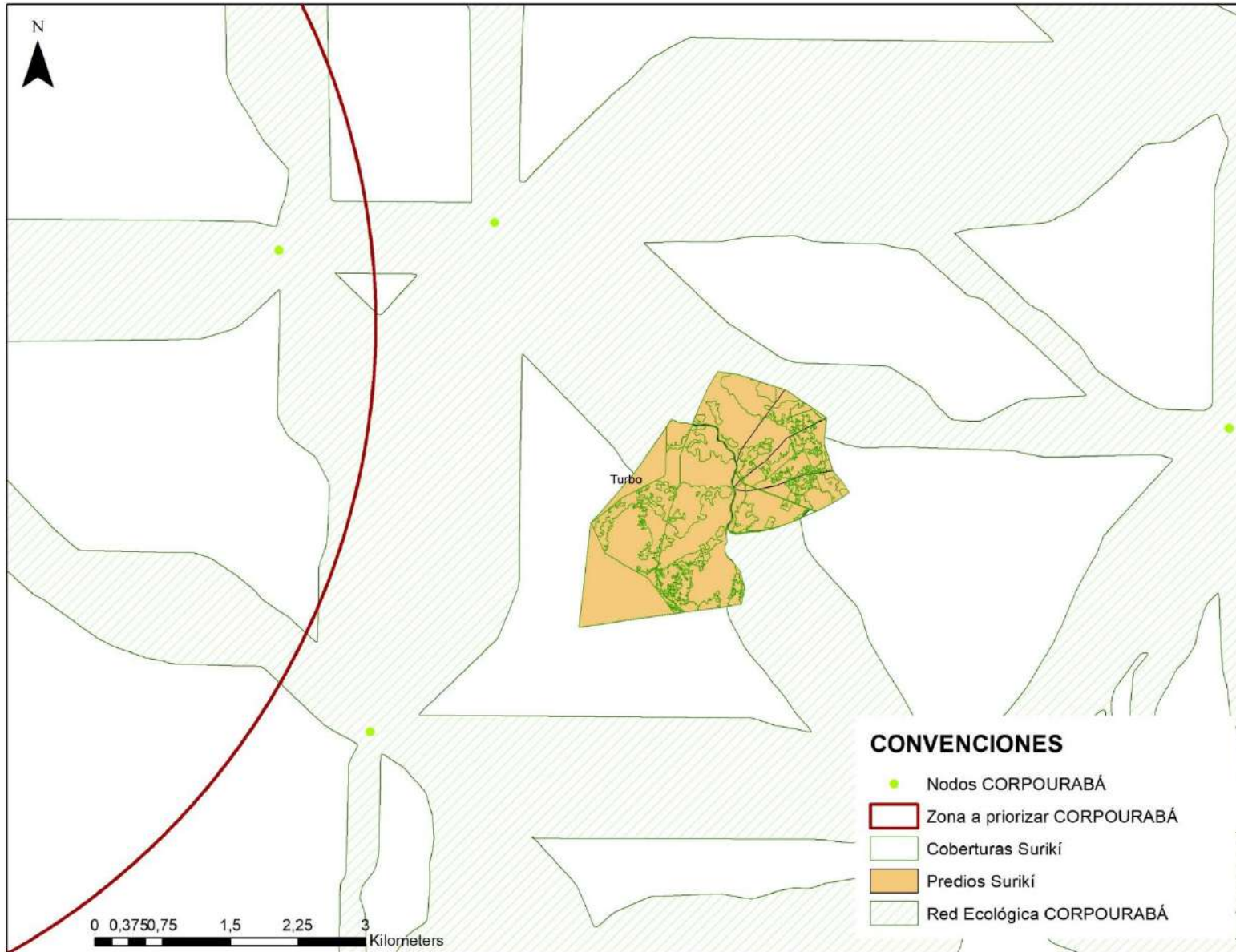
1034 predios entre ambas zonas, y 2 que están sobre la REPA en Turbo, el cual un predio es público

ÁREAS PRIORIZADAS POR CORPOURABÁ

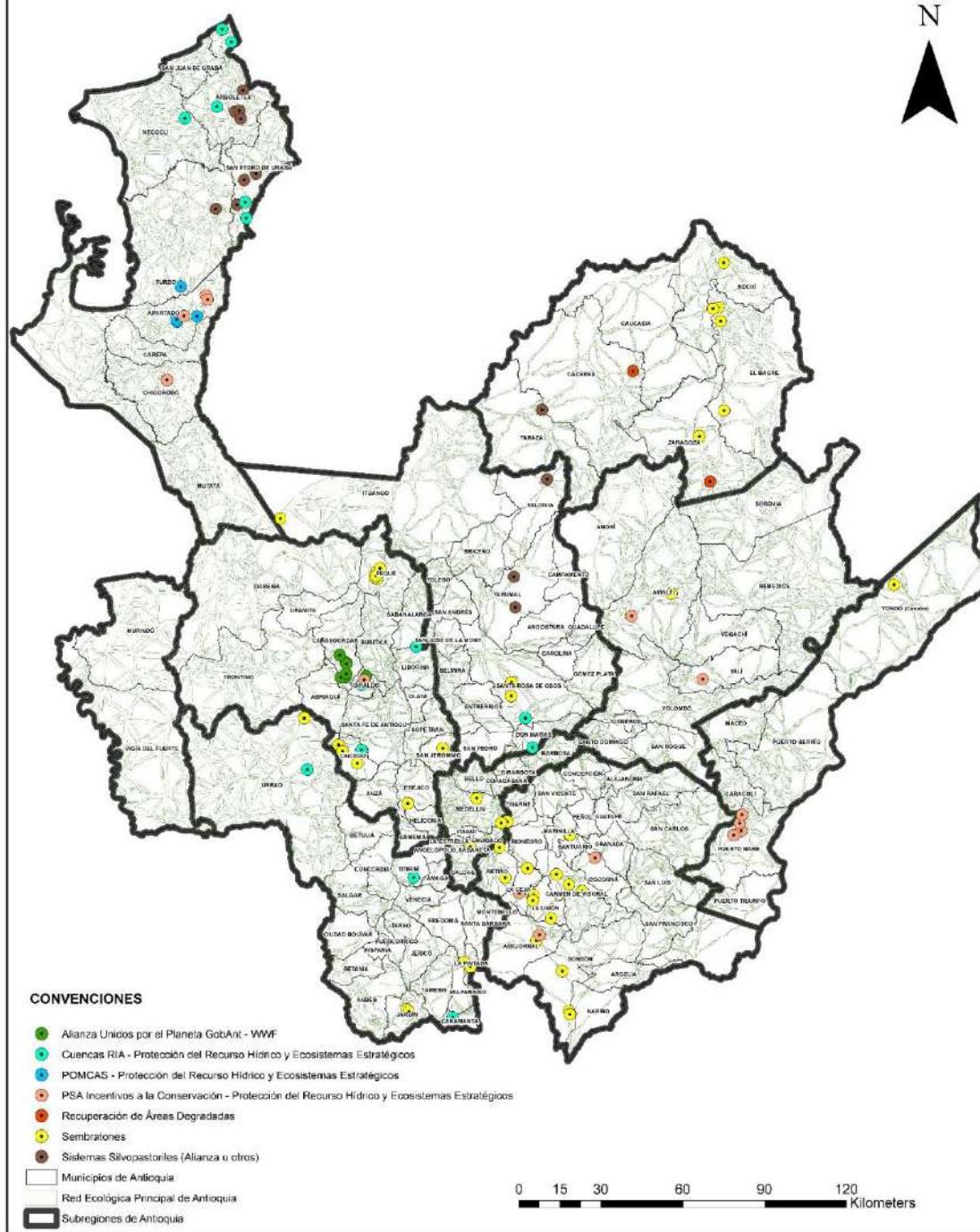


**Reserva Natural Surikí,
cercana a uno de los nodos
del municipio de Turbo y en
dos tramos de corredores
ecológicos**

ÁREAS PRIORIZADAS POR CORPOURABÁ



**Reserva Natural Surikí a
mayor escala**



ESTRATEGIAS SECRETARÍA DE AMBIENTE Y SOSTENIBILIDAD — GOBERNACIÓN DE ANTIOQUIA

792.318 árboles en la Red Ecológica Principal de Antioquia de los registrados 4.965.273 en el contador de la Gobernación de Antioquia



ALIANZA
UNIDOS
POR EL PLANETA

GRACIAS

